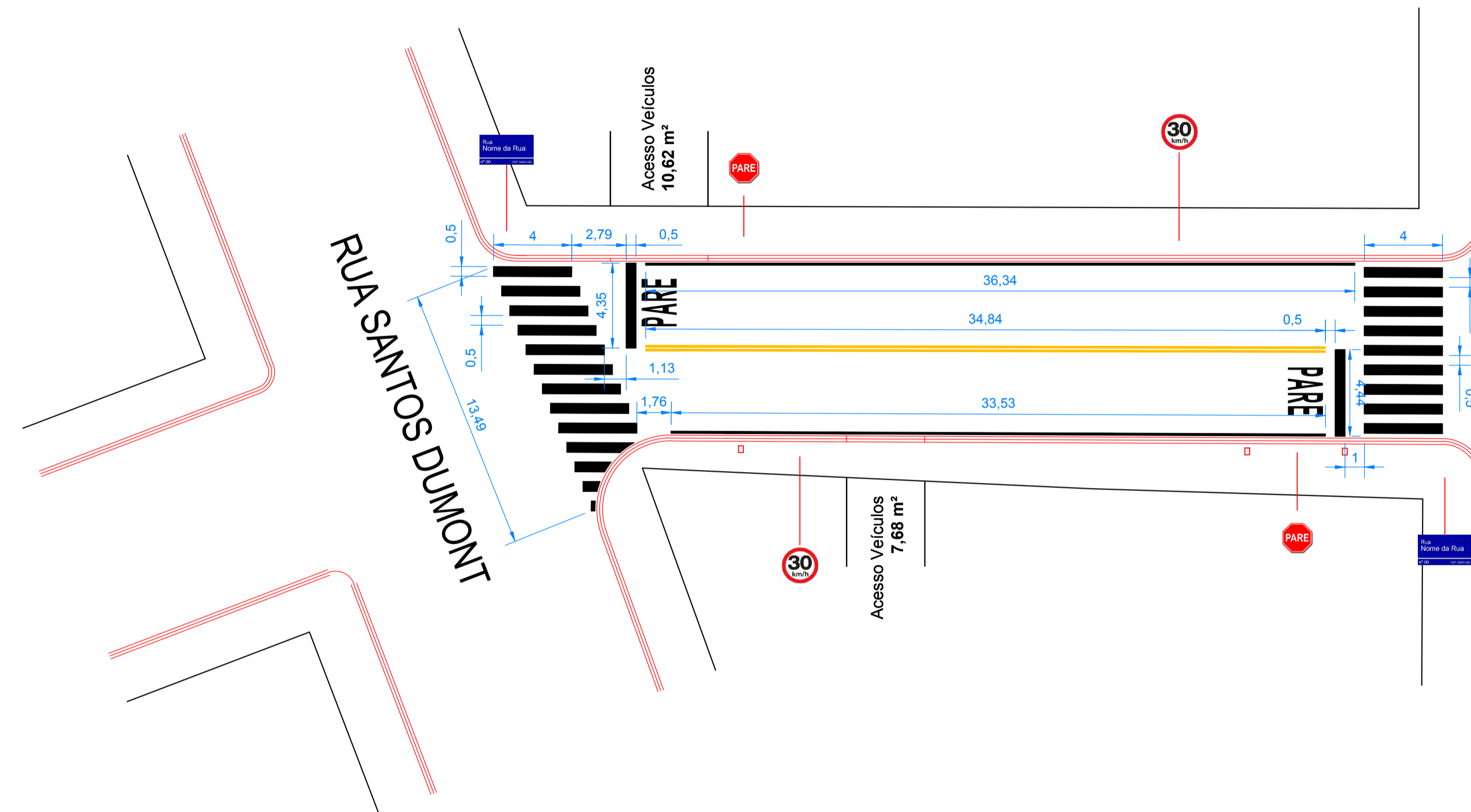
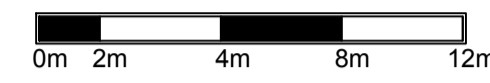


# RUA OSTÍLIO NUNES DE OLIVEIRA:

## TRECHO 5:

Escala 1:200

ESCALA GRÁFICA



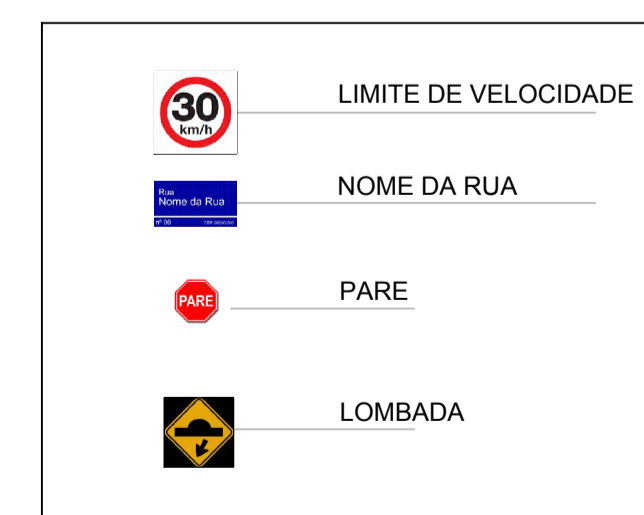
RUA MARECHAL FLORIANO PEIXOTO



### LOCAL DE INTERVENÇÃO

Escala 1:2000

TABELA DE QUANTITATIVOS - TRECHO 5		
Identificação	UN	Quantidade
Pintura Branca	M <sup>2</sup>	54,23
Pintura Amarela	M <sup>2</sup>	6,97
Placa Pare	Un	2
Placa Controle Veloc.	Un	2
Placa Identificação Rua	Un	2
Placa Lombada	Un	--



### SINALIZAÇÃO VERTICAL

## PREFEITURA MUNICIPAL DE PALMITAL

DEPARTAMENTO DE ENGENHARIA

PRANCHA  
**05/05**

PROJETO DE PAVIMENTAÇÃO

ENDEREÇO DA OBRA:  
Ruas Interventor Manoel Ribas, Vitor Grande, Santos Dumont, Moisés Lupion e Ostílio Nunes de Oliveira

CONTEÚDO:  
Sinalização e Detalhamentos

PROPRIETÁRIO:  
**Prefeito Valdenei de Souza**  
Prefeitura Municipal de Palmital  
CNPJ: 75.680.025/0001-82

RESPONSÁVEL TÉCNICO PELO PROJETO:  
**Eduardo O. Tomen**  
Engenheiro Civil - CREA-PR 80402/D

ESTATÍSTICAS:

AUTENTICAÇÕES:

DESENHO: Darlan Dutra

ESCALA: Indicada

Palmital, 21 de Maio de 2020.