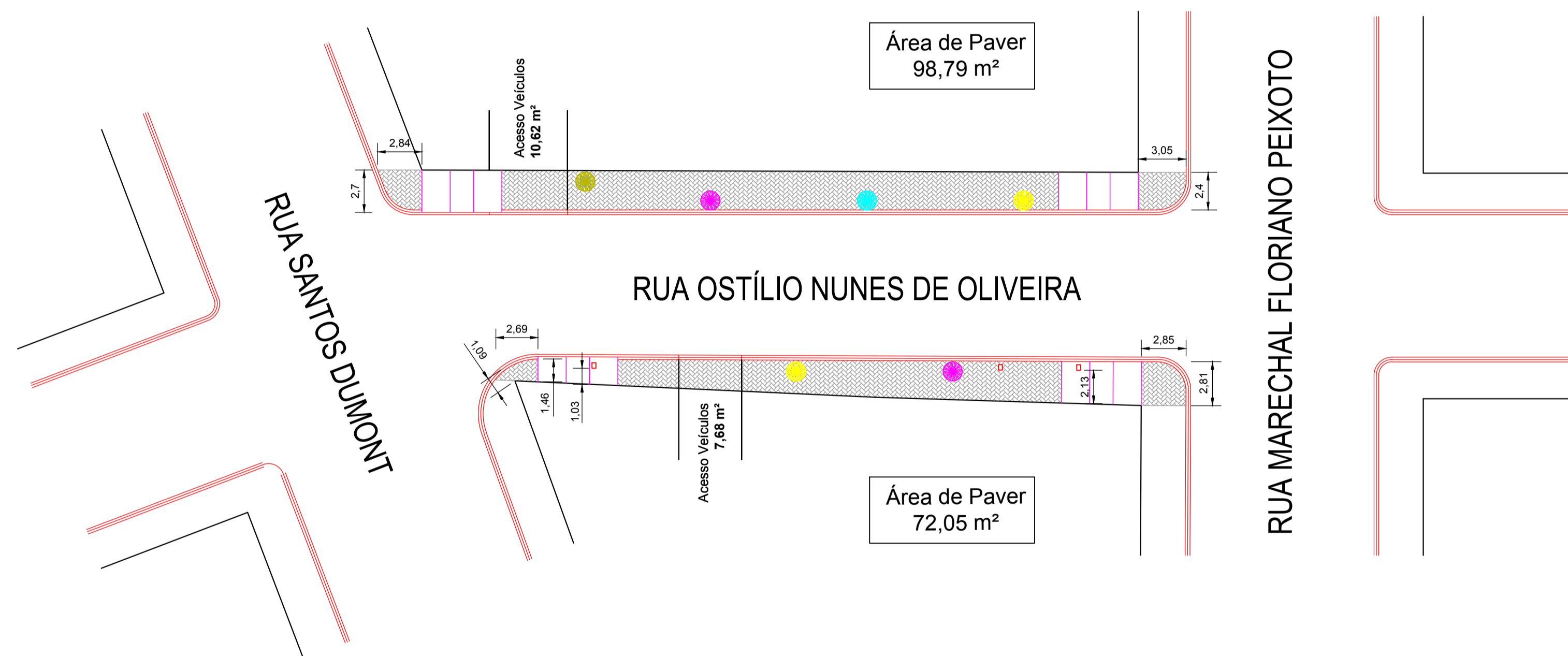
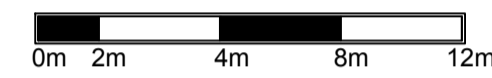


RUA OSTÍLIO NUNES DE OLIVEIRA: TRECHO 5:

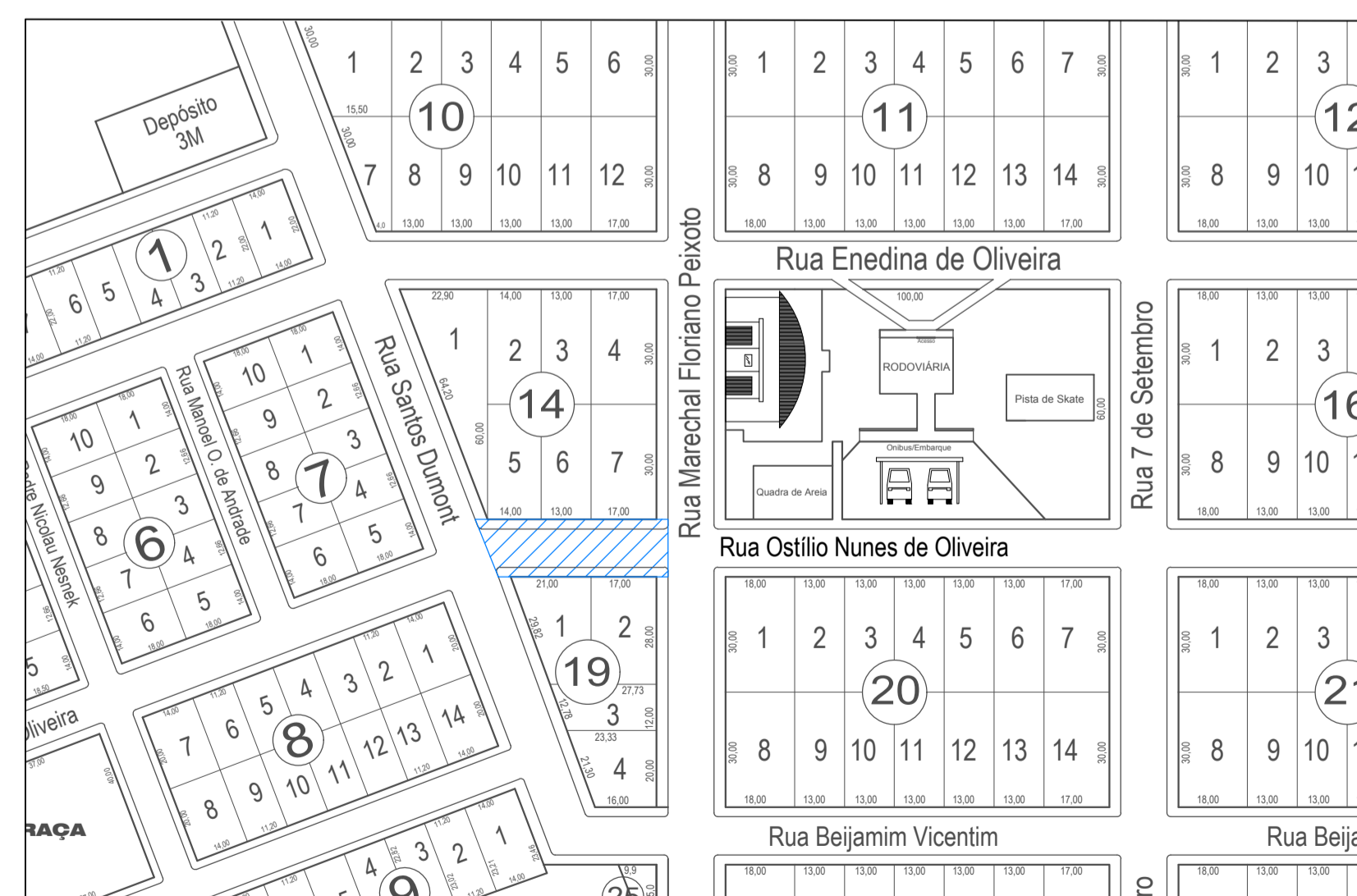
Escala 1:250



Trecho 5 - Rua Ostílio Nunes de Oliveira

TABELA DE INTERVENÇÕES

Material	Unidade	Total
Passeio em Paver Esp. = 6 cm	m²	170,84
Base de brita graduada Esp. = 10 cm	m²	18,30
Rampa PNE - Modelo 4 (normal)	unid	--
Rampa PNE - Modelo 6 (extendida)	unid	4,00
Grama	m²	--
Árvore Existente (Remover)	Uni.	4
Árvore Existente (Permanece)	Uni.	1
Árvore a plantar (Pitangueira)	Uni.	2
Árvore a plantar (Murta)	Uni.	1
Árvore a plantar (Ipê Rosa)	Uni.	--
Árvore a plantar (Ipê Amarelo)	Uni.	2



LOCAL DE INTERVENÇÃO
Escala 1:2500

PREFEITURA MUNICIPAL DE PALMITAL

DEPARTAMENTO DE ENGENHARIA

PRANCHA
06/06

PROJETO DE PAVIMENTAÇÃO

ENDEREÇO DA OBRA:
Ruas Interventor Manoel Ribas, XV de Novembro, Santos Dumont,
Vitor Grande, Moisés Lupion e Ostílio N. de Oliveira

CONTEÚDO:
Passeios e Paisagismo



PROPRIETÁRIO:
Prefeito Valdenei de Souza
Prefeitura Municipal de Palmital
CNPJ: 75.680.025/0001-82

RESPONSÁVEL TÉCNICO PELO PROJETO:
Eduardo O. Tomen
Engenheiro Civil - CREA-PR 80402/D

ESTATÍSTICAS:

AUTENTICAÇÕES:

DESENHO: Darlan Dutra

ESCALA: Indicada

Palmital, 21 de Maio de 2020.