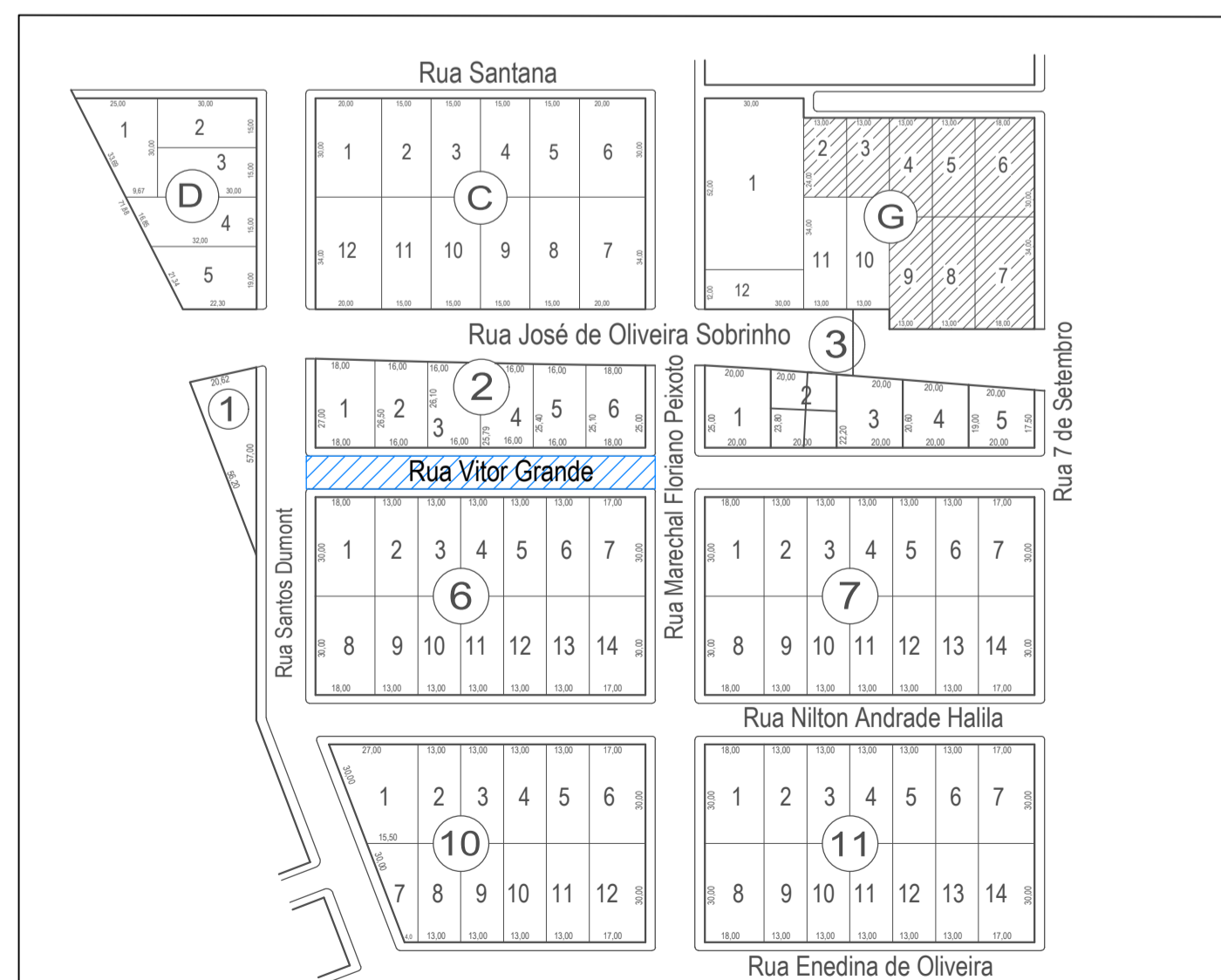
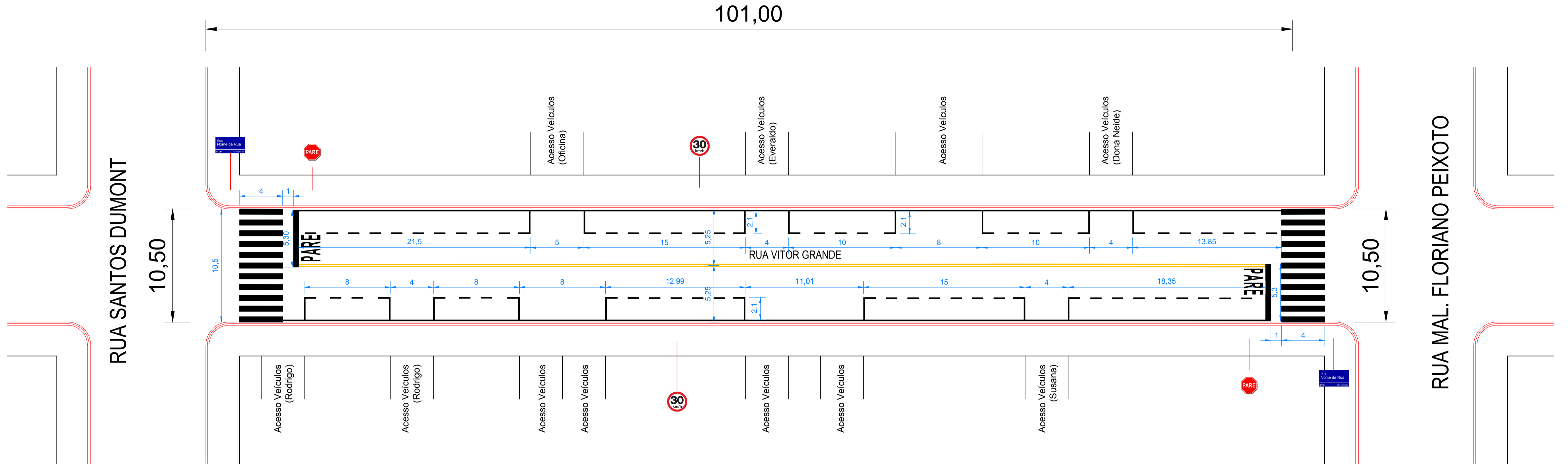


RUA VITOR GRANDE: TRECHO 2:

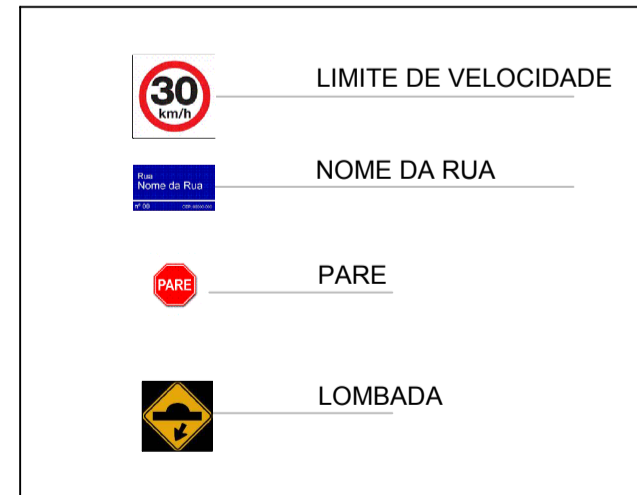
Escala 1:200
ESCALA GRÁFICA
0m 2m 4m 8m 12m



LOCAL DE INTERVENÇÃO
Escala 1:5000

TRECHO 2:

TABELA DE QUANTITATIVOS - TRECHO 2		
Identificação	UN	Quantidade
Pintura Branca	M ²	82,36
Pintura Amarela	M ²	17,96
Placa Pare	Un	2
Placa Controle Veloc.	Un	2
Placa Identificação Rua	Un	2
Placa Lombada	Un	0



SINALIZAÇÃO VERTICAL

PREFEITURA MUNICIPAL DE PALMITAL	
DEPARTAMENTO DE ENGENHARIA	PRANCHA 02/05
PROJETO DE PAVIMENTAÇÃO	
ENDEREÇO DA OBRA: Ruas Interventor Manoel Ribas, Vitor Grande, Santos Dumont, Moisés Lupion e Osthlio Nunes de Oliveira	
CONTEÚDO: Sinalização e Detalhamentos	
PROPRIETÁRIO: Prefeito Valdenei de Souza Prefeitura Municipal de Palmital CNPJ: 75.680.025/0001-82	RESPONSÁVEL TÉCNICO PELO PROJETO: Eduardo O. Tomen Engenheiro Civil - CREA-PR 80402/D
ESTATÍSTICAS:	AUTENTICAÇÕES:
DESENHO: Darlan Dutra	ESCALA: Indicada
Palmital, 21 de Maio de 2020.	