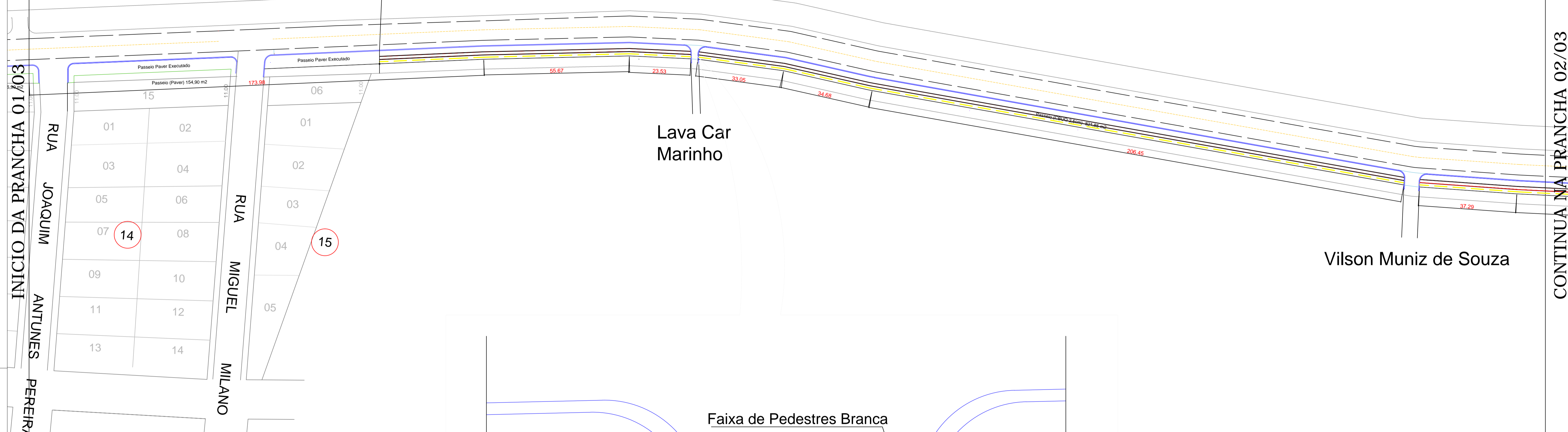
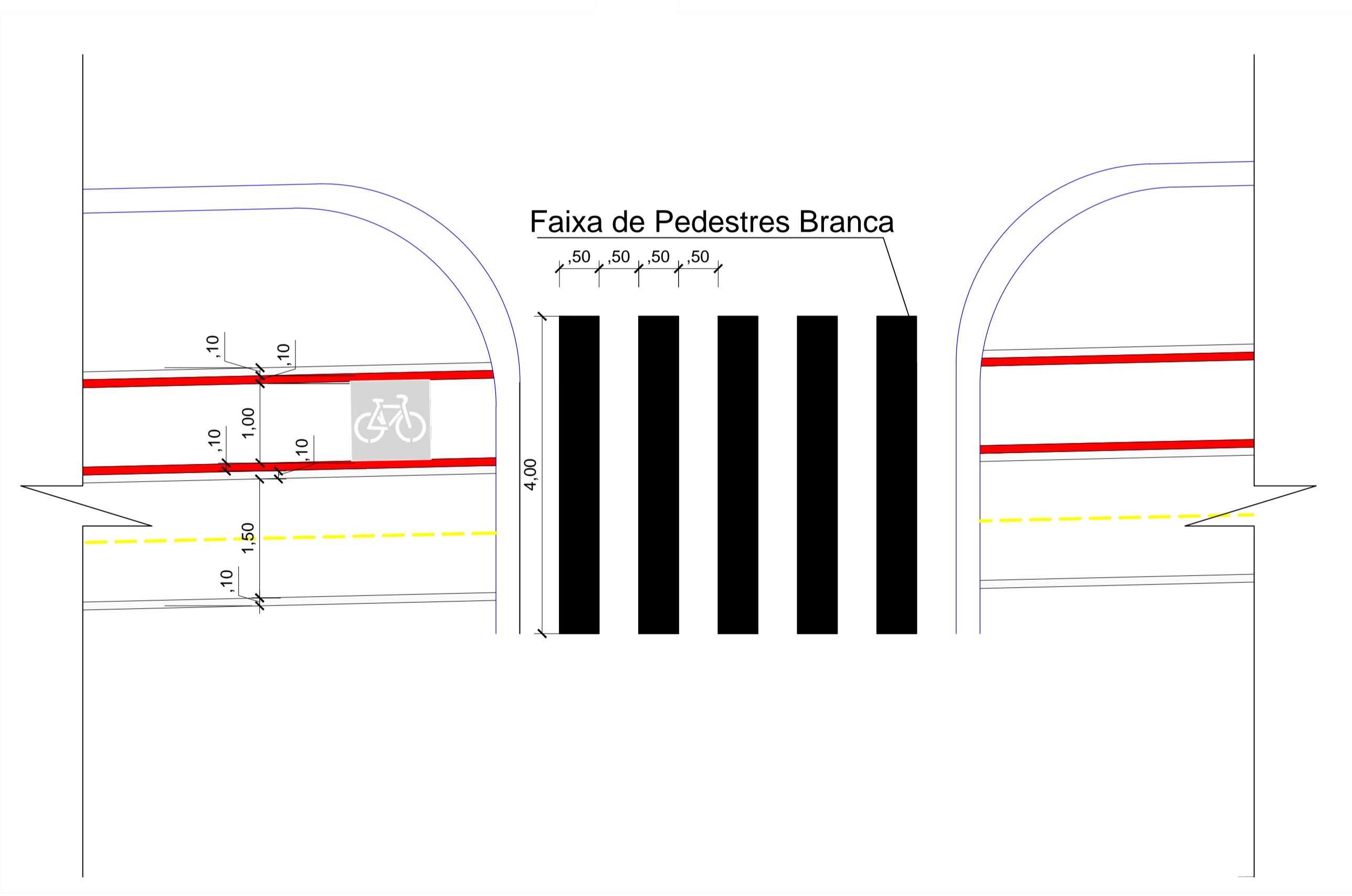


INICIO DA 1ª ETAPA

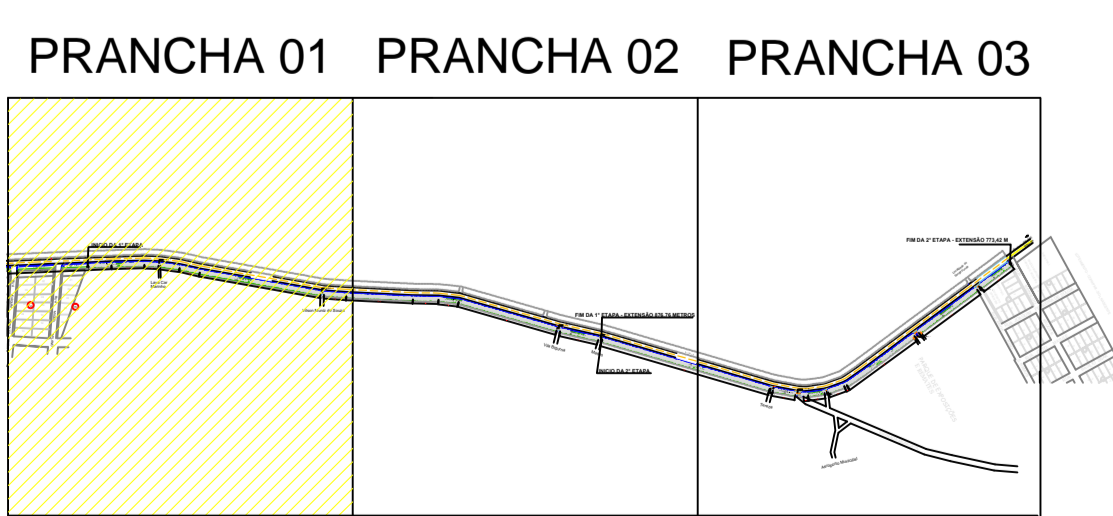


PLANTA DE URBANIZAÇÃO - SINALIZAÇÃO HORIZONTAL
Escala: 1/750



DETALHE DE SINALIZAÇÃO HORIZONTAL
Escala: 1/50

ARTICULAÇÃO DE PRANCHAS



PREFEITURA MUNICIPAL DE PALMITAL	
DEPARTAMENTO DE ENGENHARIA	PRANCHA 01/03
OBRA: - PROJETO DE URBANIZAÇÃO - INFRA-ESTRUTURA URBANA	
ENDEREÇO DA OBRA: AVENIDA DAS PALMEIRAS	
CONTEÚDO: PROJETO DE URBANIZAÇÃO (Sinalização Horizontal)	
PROPRIETÁRIO: Prefeito Valdenei de Souza Prefeitura Municipal de Palmital CNPJ: 75.680.025/0001-82	RESPONSÁVEL TÉCNICO PELO PROJETO: Eduardo Orestes Tomen Engenheiro Civil - CREA-PR - 80402/D
LOCALIZAÇÃO DO TERRENO:	AUTENTICAÇÕES:
DESENHO: Darian	ESCALA: Indicada
Palmital, 09 de Outubro de 2017.	

CONTINUA NA PRANCHA 02/03