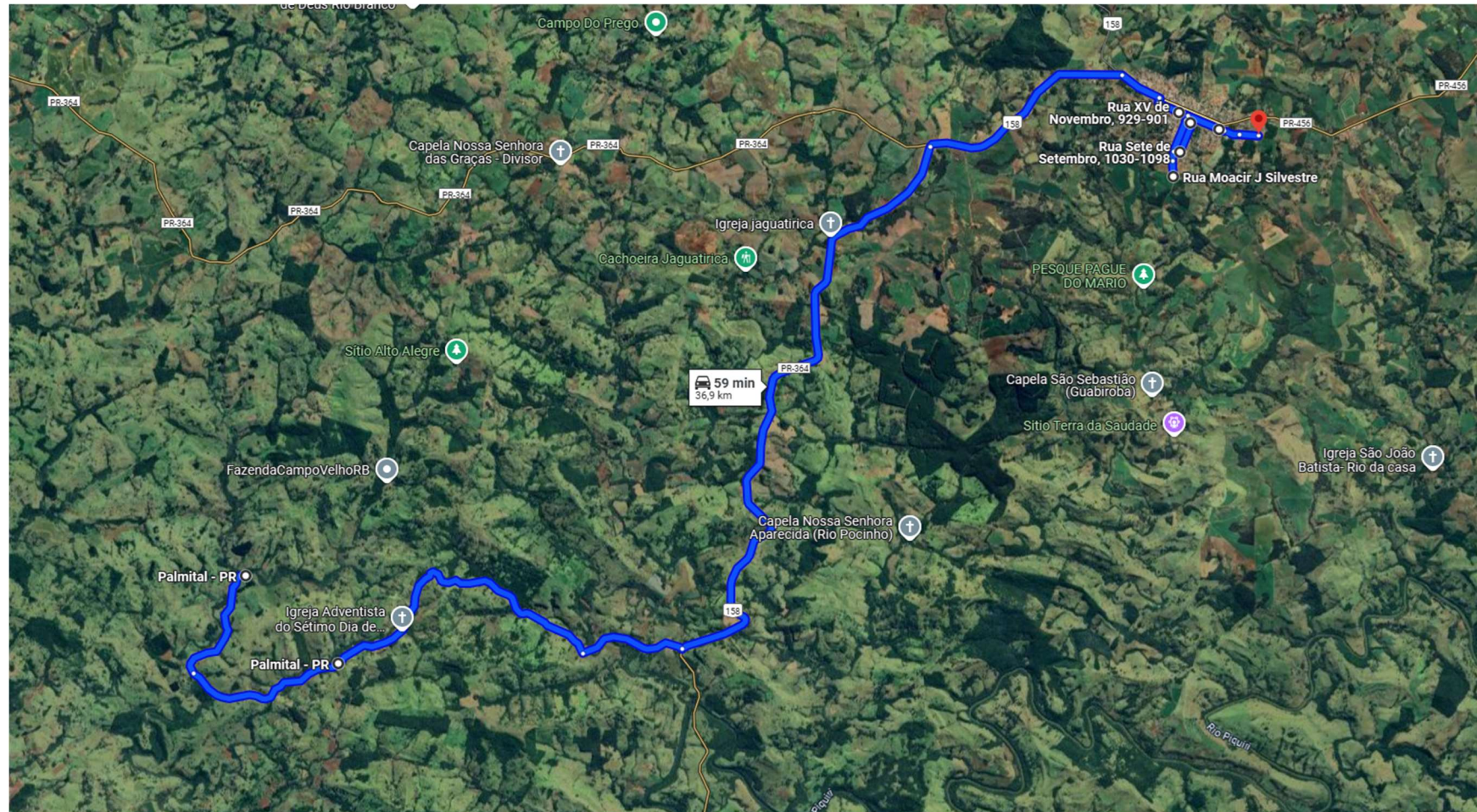


ANEXO III

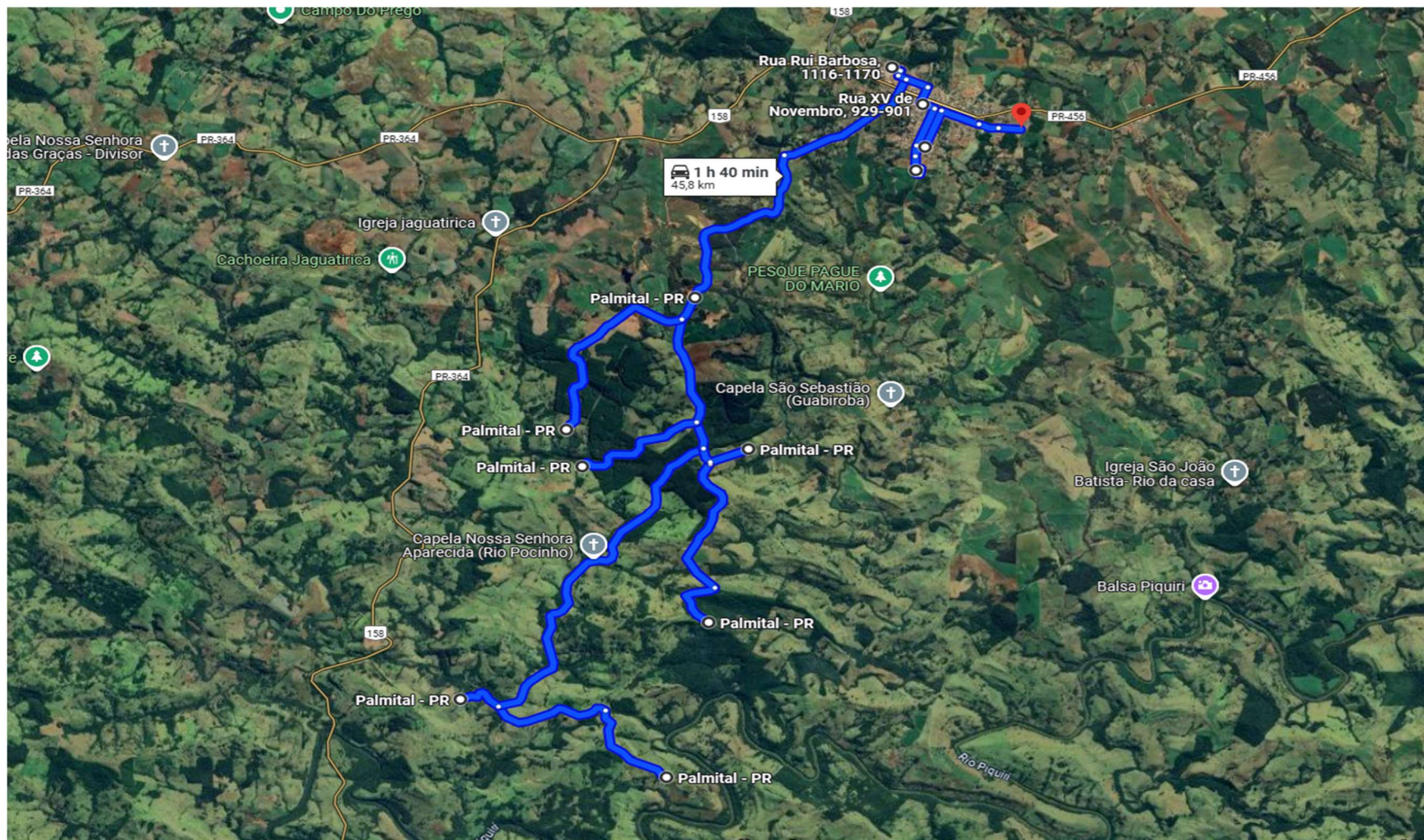
Projeções cartográficas das linhas requisitadas: TRANSPORTE DE ALUNOS

LINHA 01 – CAMPO VELHO/ CIDADE – ÔNIBUS



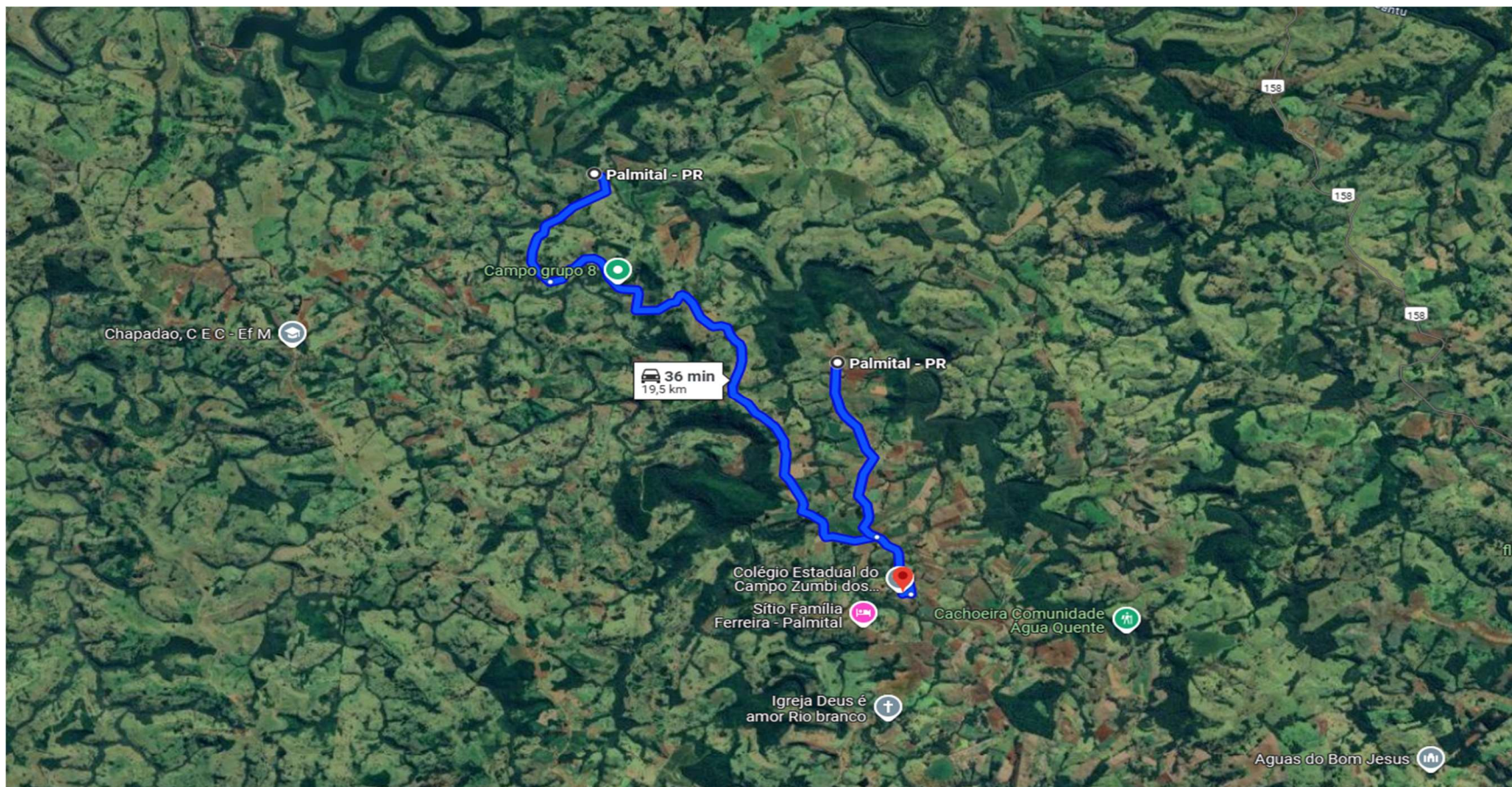
ITEM	NOME DO PRODUTO/SERVIÇO:	QUANTIDADE/ANO	UNIDADE	OBSERVAÇÕES:
01	LINHA: CAMPO VELHO / CIDADE VEÍCULO: ÔNIBUS CAPACIDADE: MÍNIMO 26 LUGARES 36,9 KM IDA + 36,9 KM VOLTA 73,8 KM/DIA - PREVISÃO DE 200 DIAS LETIVOS	14.760	KM	Linha saindo da comunidade Campo Velho, passando pela Escola Mun. Coelho neto, vindo até a cidade e com desembarque de alunos nas escolas Estaduais e Municipais.

LINHA 02 – SETE SALTOS PRINCIPAL E RAMIFICAÇÕES/ CIDADE – ÔNIBUS



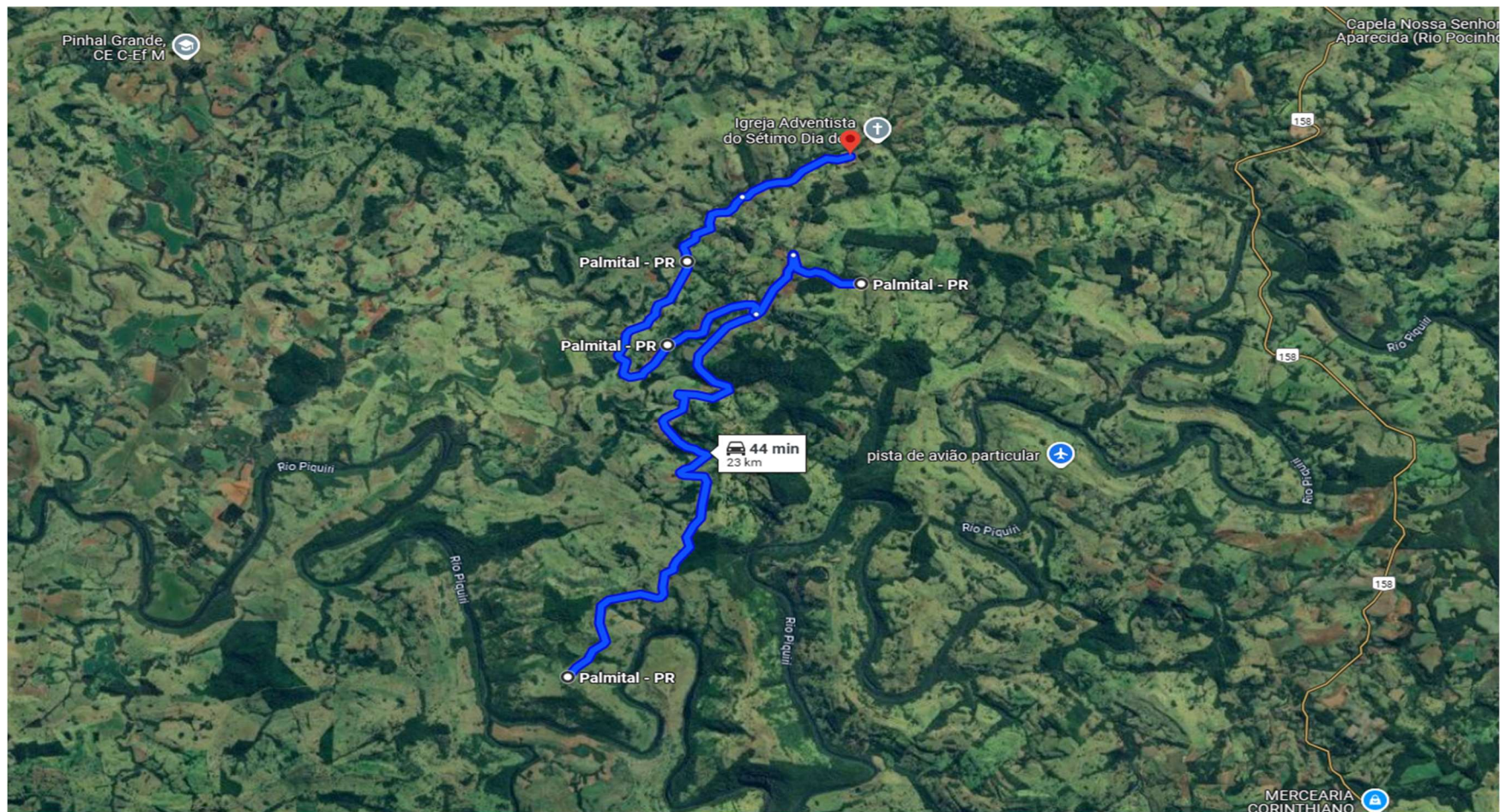
ITEM	NOME DO PRODUTO/SERVIÇO:	QUANTIDADE/ANO	UNIDADE	OBSERVAÇÕES:
02	<p>LINHA: SETE SALTOS PRINCIPAL E RAMIFICAÇÕES/ CIDADE</p> <p>VEÍCULO: ÔNIBUS</p> <p>CAPACIDADE: MÍNIMO 26 LUGARES</p> <p>45,8 KM IDA + 45,8 KM VOLTA</p> <p>91,6 KM/DIA - PREVISÃO DE 200 DIAS LETIVOS</p>	18.320	KM	<p>Linha saindo da Faz. Pouso da Garça, passando pela comunidade Rio Pocinho, passando pela comunidade Sete Saltos, vindo até a cidade com desembarque de alunos nas escolas estaduais e municipais.</p>

LINHA 03 – ASSENTAMENTO BELA MANHÃ/ ESCOLA CARLOS CHAGAS – ÔNIBUS



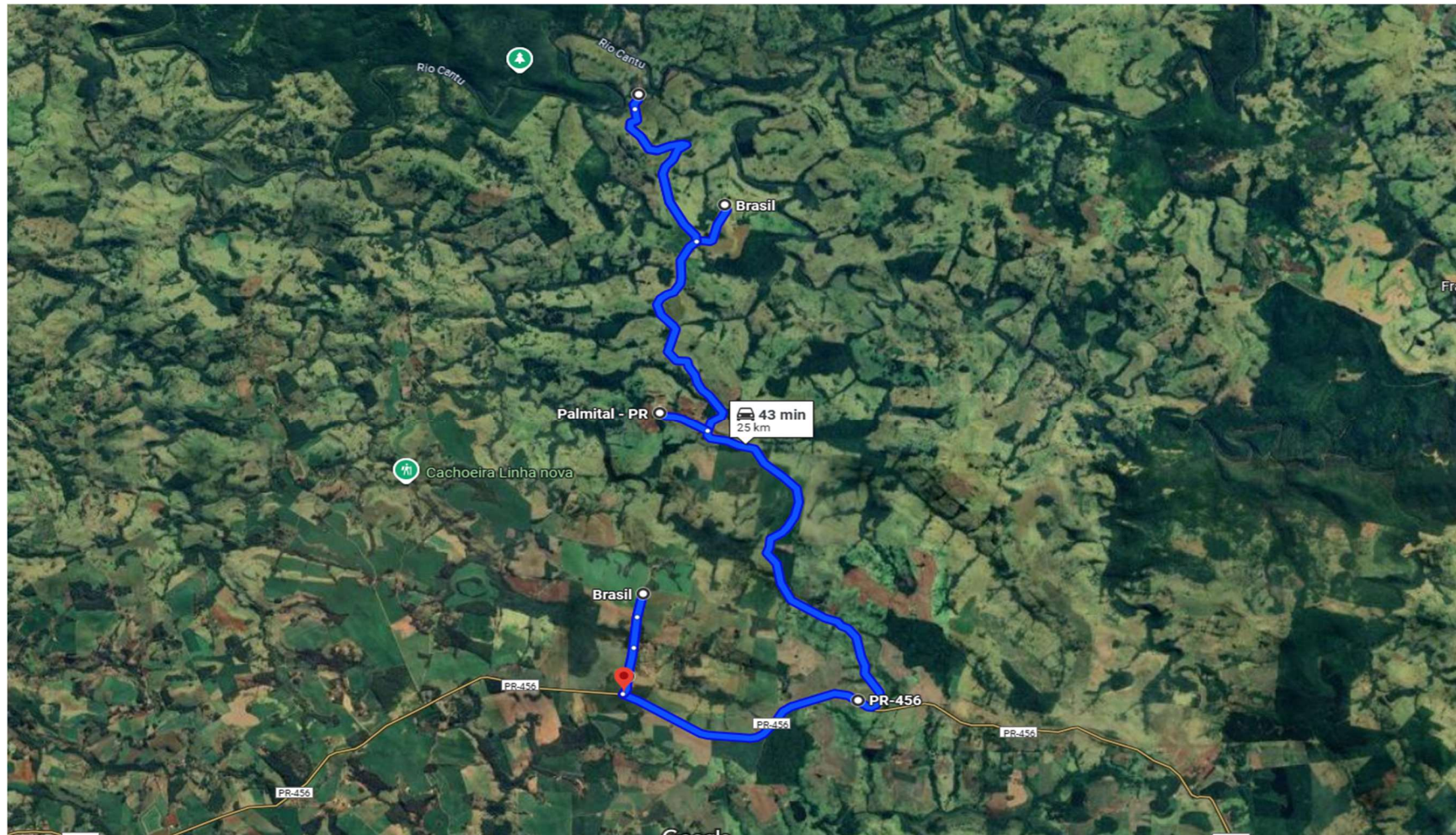
ITEM	NOME DO PRODUTO/SERVIÇO:	QUANTIDADE/ANO	UNIDADE	OBSERVAÇÕES:
03	<p>LINHA: ASS. BELA MANHÃ/ ESCOLA CARLOS CHAGAS</p> <p>VEÍCULO: ÔNIBUS</p> <p>CAPACIDADE: MÍNIMO 26 LUGARES</p> <p>19,5 KM IDA + 19,5 KM VOLTA - MANHÃ</p> <p>19,5 KM IDA + 19,5 KM VOLTA - TARDE</p> <p>78 KM/DIA - PREVISÃO DE 200 DIAS LETIVOS</p>	15.600	KM	<p>Linha saindo da Faz. Pietroboim, passando pelo Grupo 8, Grupo 10, Grupo 5, e com desembarque na Escola Municipal e Estadual.</p>

LINHA 04 – FAZENDA PIQUIRI/ NOVA ALIANÇA/ ESCOLA COELHO NETO – ÔNIBUS



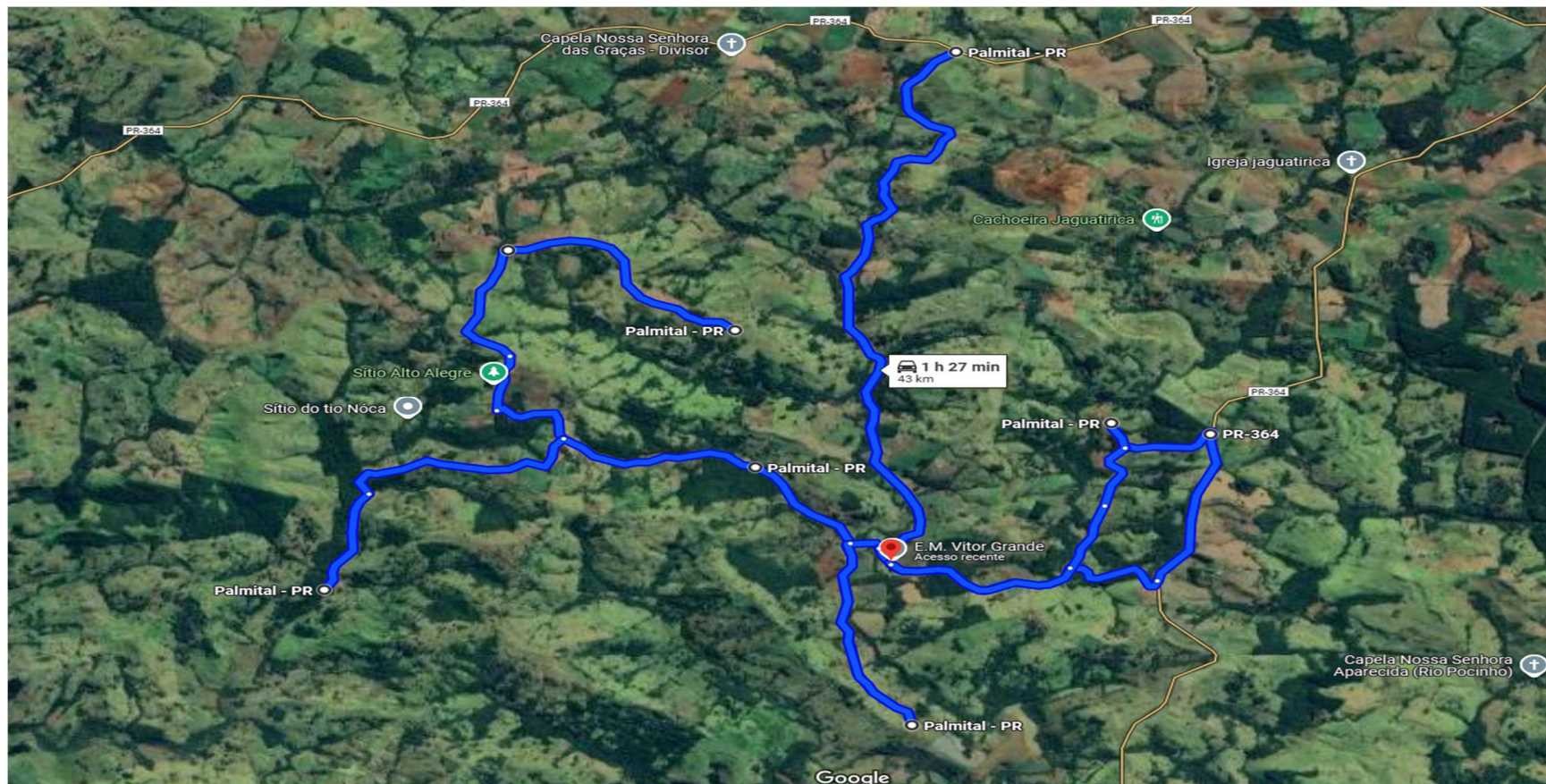
ITEM	NOME DO PRODUTO/SERVIÇO:	QUANTIDADE/ANO	UNIDADE	OBSERVAÇÕES:
04	<p>LINHA: FAZ. PIQUIRI/ NOVA ALIANÇA/ ESCOLA COELHO NETO</p> <p>VEÍCULO: ÔNIBUS</p> <p>CAPACIDADE: MÍNIMO 26 LUGARES</p> <p>23 KM IDA – ESTADO + MUNICÍPIO</p> <p>23 KM VOLTA – MUNICÍPIO</p> <p>46 KM IDA E VOLTA – ESTADO</p> <p>92 KM/DIA - PREVISÃO DE 200 DIAS LETIVOS</p>	18.400	KM	<p>Linha saindo da Faz. Piquiri, vindo até os Monteiro e os Matsanbak, voltando pelas posses, passando pelo Assentamento Nova Aliança e com desembarque na Escola Municipal Coelho Neto.</p>

LINHA 05 – RIO DA PRATA/ PR-466 – VAN 15 LUGARES



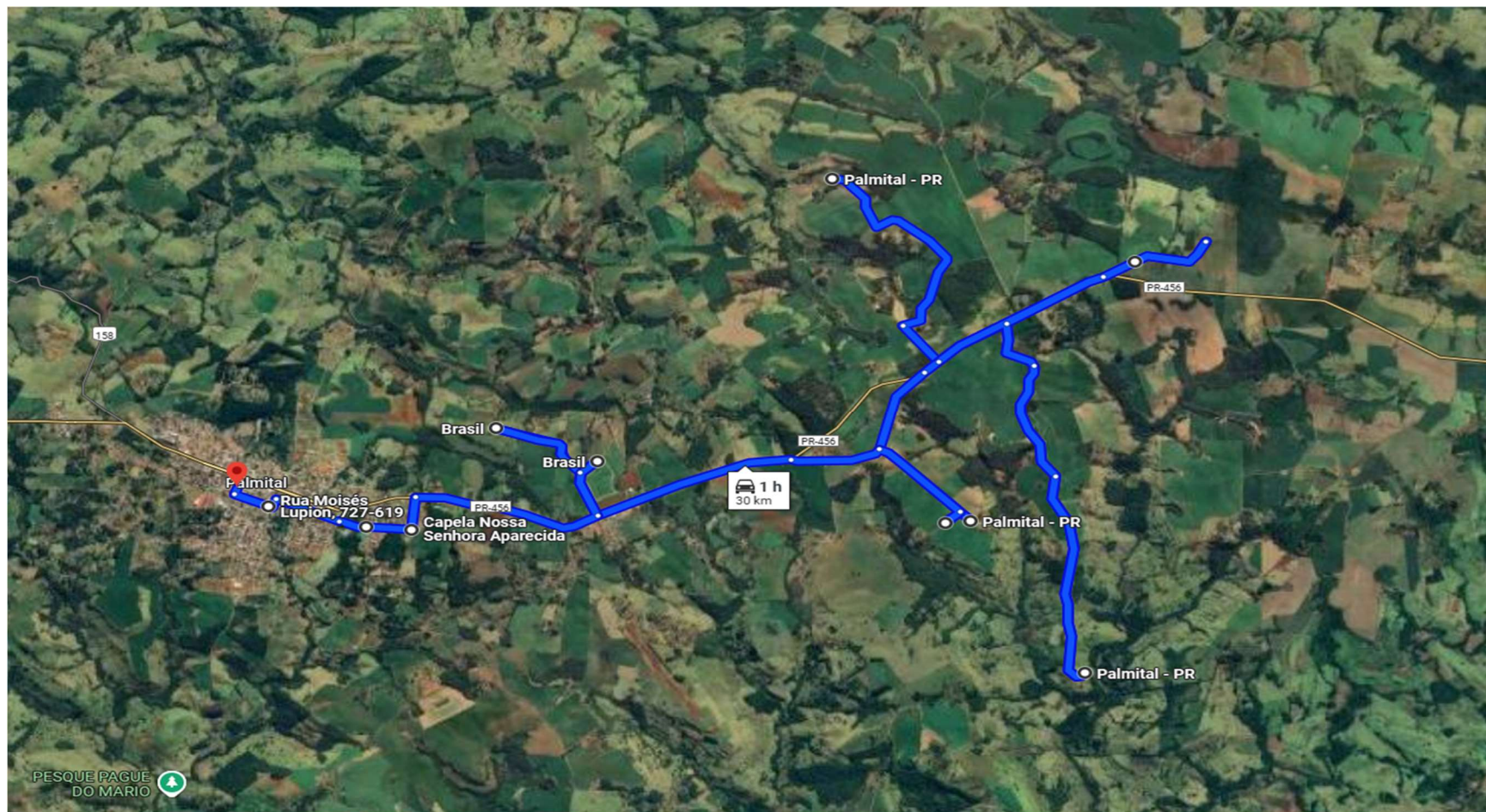
ITEM	NOME DO PRODUTO/SERVIÇO:	QUANTIDADE/ANO	UNIDADE	OBSERVAÇÕES:
05	LINHA: RIO DA PRATA / PR 466 VEÍCULO: VAN CAPACIDADE: 15 LUGARES 25 KM IDA + 25 KM VOLTA 50 KM/DIA - PREVISÃO DE 200 DIAS LETIVOS	10.000	KM	Linha saindo da Faz. do Zé do Renato, passando pela Faz. do Correia, passando pela PR-456, entrando na Faz. Silvestre até o Eugênio Melnik e retornando para a PR-456.

LINHA 06 – ASSENTAMENTO BARRA GRANDE/ ARROIO CUSTÓDIO/ ESCOLA VICTOR GRANDE – VAN 08 LUGARES



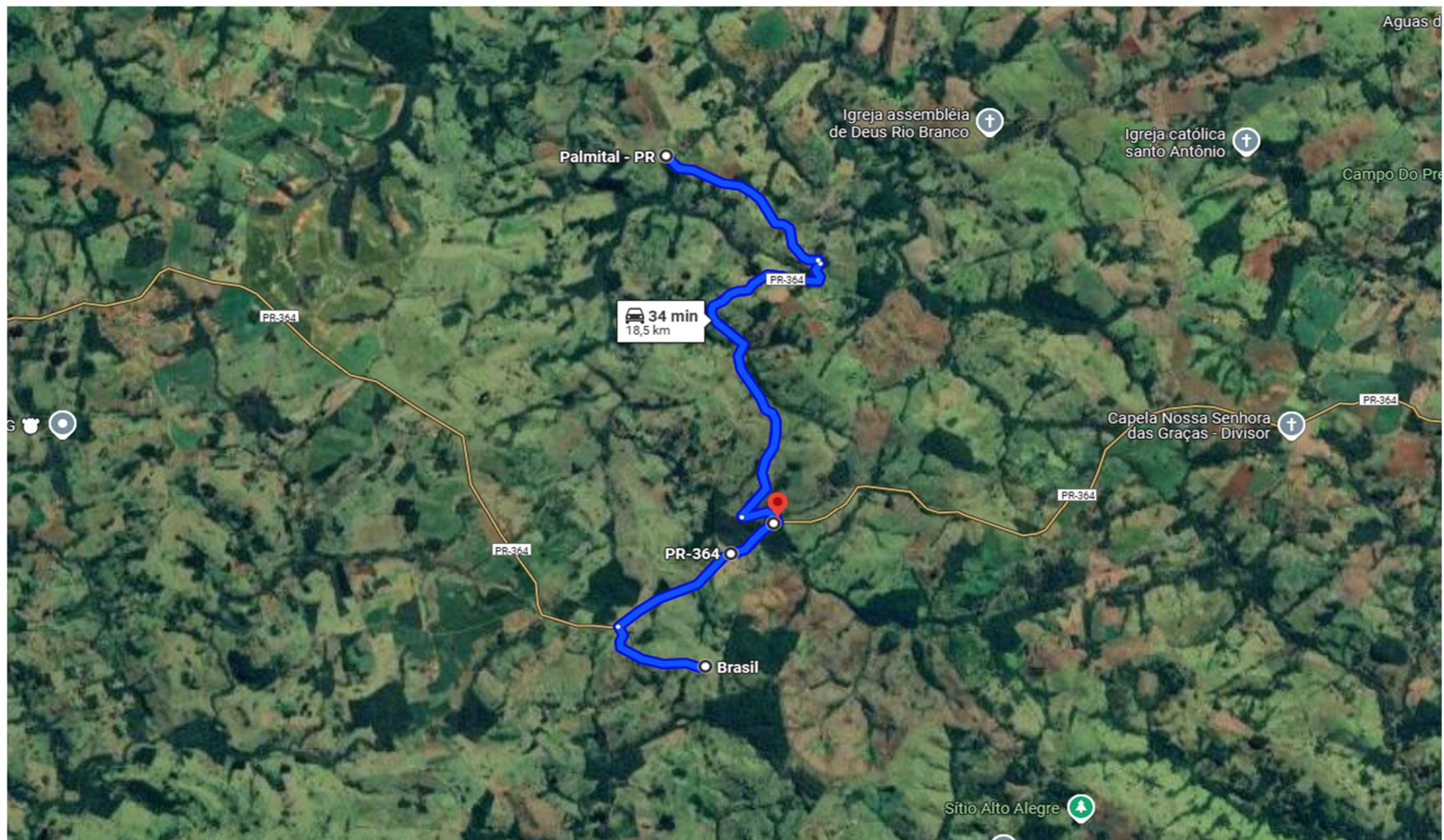
ITEM	NOME DO PRODUTO/SERVIÇO:	QUANTIDADE/ANO	UNIDADE	OBSERVAÇÕES:
06	<p>LINHA: ASS. BARRA GRANDE/ ARROIO CUSTODIO/ ESCOLA VICTOR GRANDE</p> <p>VEÍCULO: VAN</p> <p>CAPACIDADE: 08 LUGARES</p> <p>43 KM IDA + 43 KM VOLTA</p> <p>86 KM/DIA - PREVISÃO DE 200 DIAS LETIVOS</p>	17.200	KM	<p>Linha saindo do Assentamento Barra Grande, passando pela Faz. Rio Bonito, passando pela Faz. do Clério, retornando até a PR-364 e indo até a Escola Municipal Victor Grande com o desembarque dos alunos e fazendo a segunda parte do percurso até a BR-158 voltando pelas famílias Obal e Chatoski retornando até a Escola Municipal Victor Grande com o desembarque dos alunos.</p>

LINHA 07 – RIO NOVO/ CIDADE – VAN 08 LUGARES



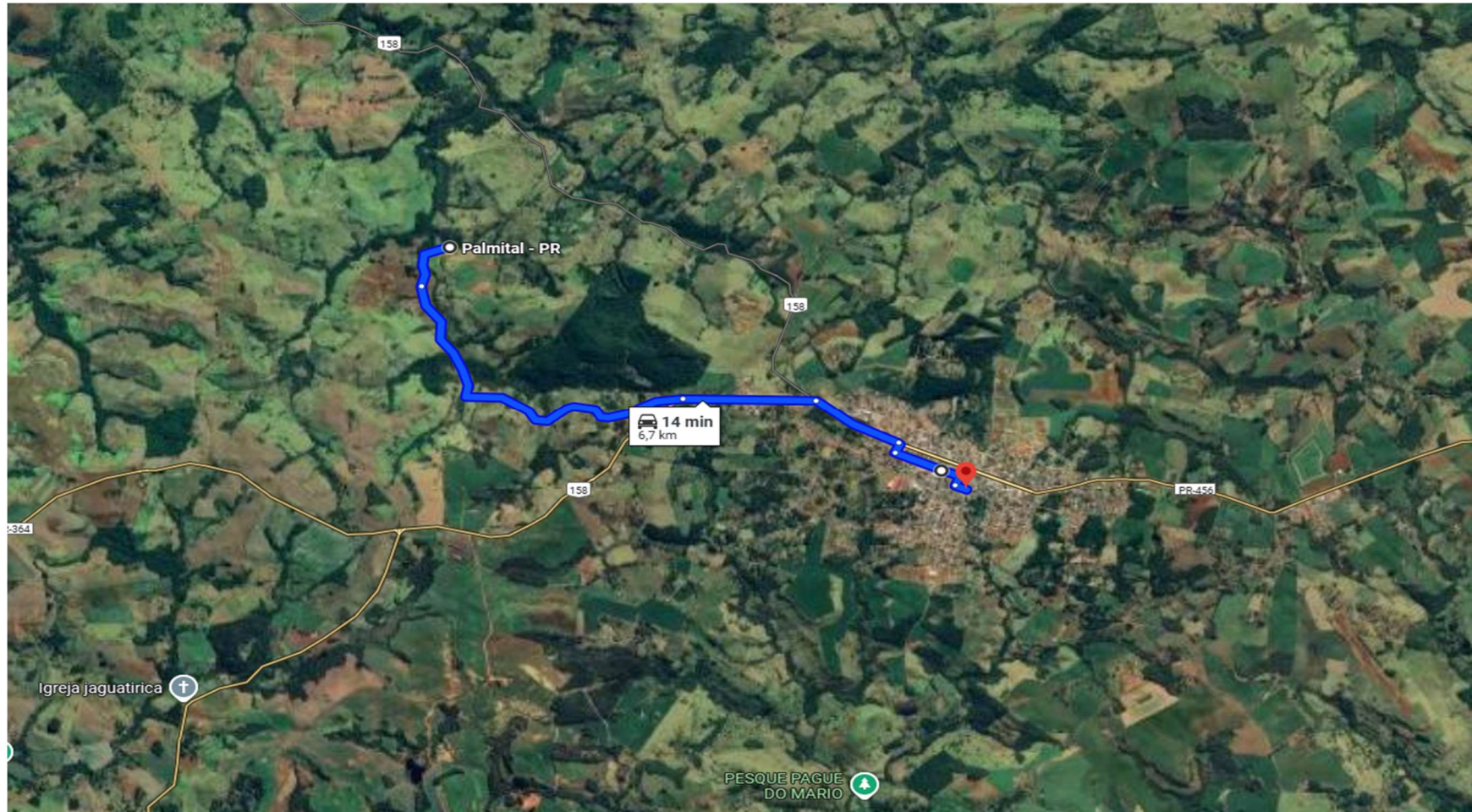
ITEM	NOME DO PRODUTO/SERVIÇO:	QUANTIDADE/ANO	UNIDADE	OBSERVAÇÕES:
07	<p>LINHA: RIO NOVO/ CIDADE</p> <p>VEÍCULO: VAN</p> <p>CAPACIDADE: 08 LUGARES</p> <p>30 KM IDA + 30 KM VOLTA</p> <p>60 KM/DIA - PREVISÃO DE 200 DIAS LETIVOS</p>	12.000	KM	<p>Linha saindo da Família Soliarski, indo até a Faz. Urba, passando pela entrada do Franco até o Lele Machado, segue pela comunidade Xaxim, passando pela Faz. do Cau Machado, indo até os Karpinski e até o Izaías vindo até a cidade com desembarque de alunos nas escolas estaduais e municipais.</p>

LINHA 08 – RIO BRANCO/ CIDADE – VAN 08 LUGARES



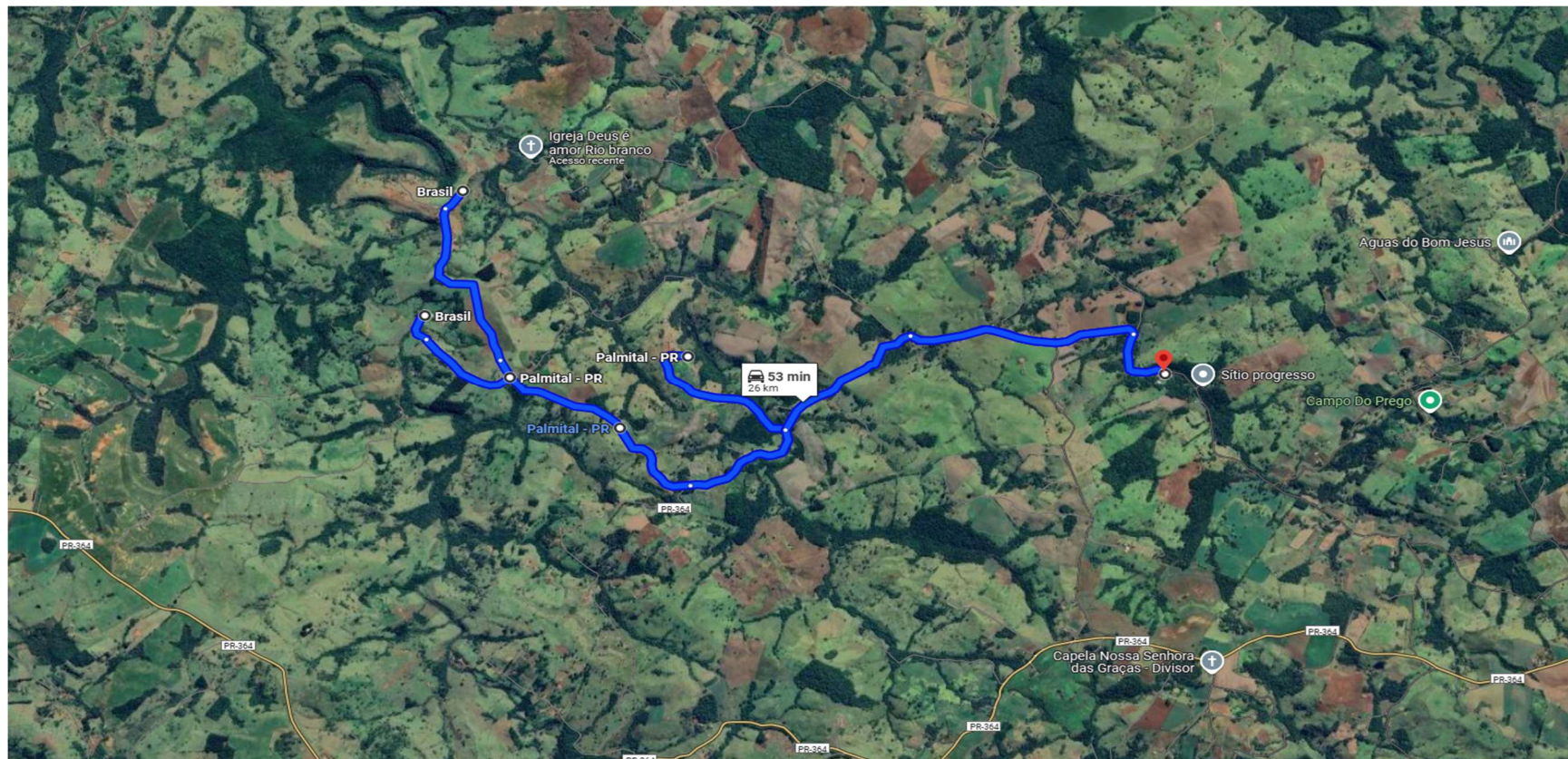
ITEM	NOME DO PRODUTO/SERVIÇO:	QUANTIDADE/ANO	UNIDADE	OBSERVAÇÕES:
08	LINHA: RIO BRANCO/ CIDADE VEÍCULO: VAN CAPACIDADE: 08 LUGARES 18,5 KM IDA + 18,5 KM VOLTA 37 KM/DIA - PREVISÃO DE 200 DIAS LETIVOS	7.400	KM	Linha saindo da PR-364 indo até a Propriedade do Sr. João Bosco, próximo à igreja da comunidade Serelepe, retorna até a PR-364, seguindo até a divisa com a Comunidade Alto Schereiner e retornando até o posto fiscal.

LINHA 09 – CABECEIRA DO ARROIO GRANDE/ CIDADE – VAN 08 LUGARES



ITEM	NOME DO PRODUTO/SERVIÇO:	QUANTIDADE/ANO	UNIDADE	OBSERVAÇÕES:
09	<p>LINHA: CABECEIRA ARROIO GRANDE/ CIDADE VEÍCULO: VAN CAPACIDADE: 08 LUGARES 6,75 KM IDA + 6,75 KM VOLTA - MANHÃ 6,75 KM IDA + 6,75 KM VOLTA - TARDE 27 KM/DIA - PREVISÃO DE 200 DIAS LETIVOS</p>	5.400	KM	<p>Linha saindo da Faz. do Bruno Sanchez, até a BR-158, vindo até a cidade com desembarque de alunos nas escolas estaduais e municipais.</p>

LINHA 10 – SERELEPE/ RAMIFICAÇÕES/ ESCOLA TIRADENTES – VAN 08 LUGARES



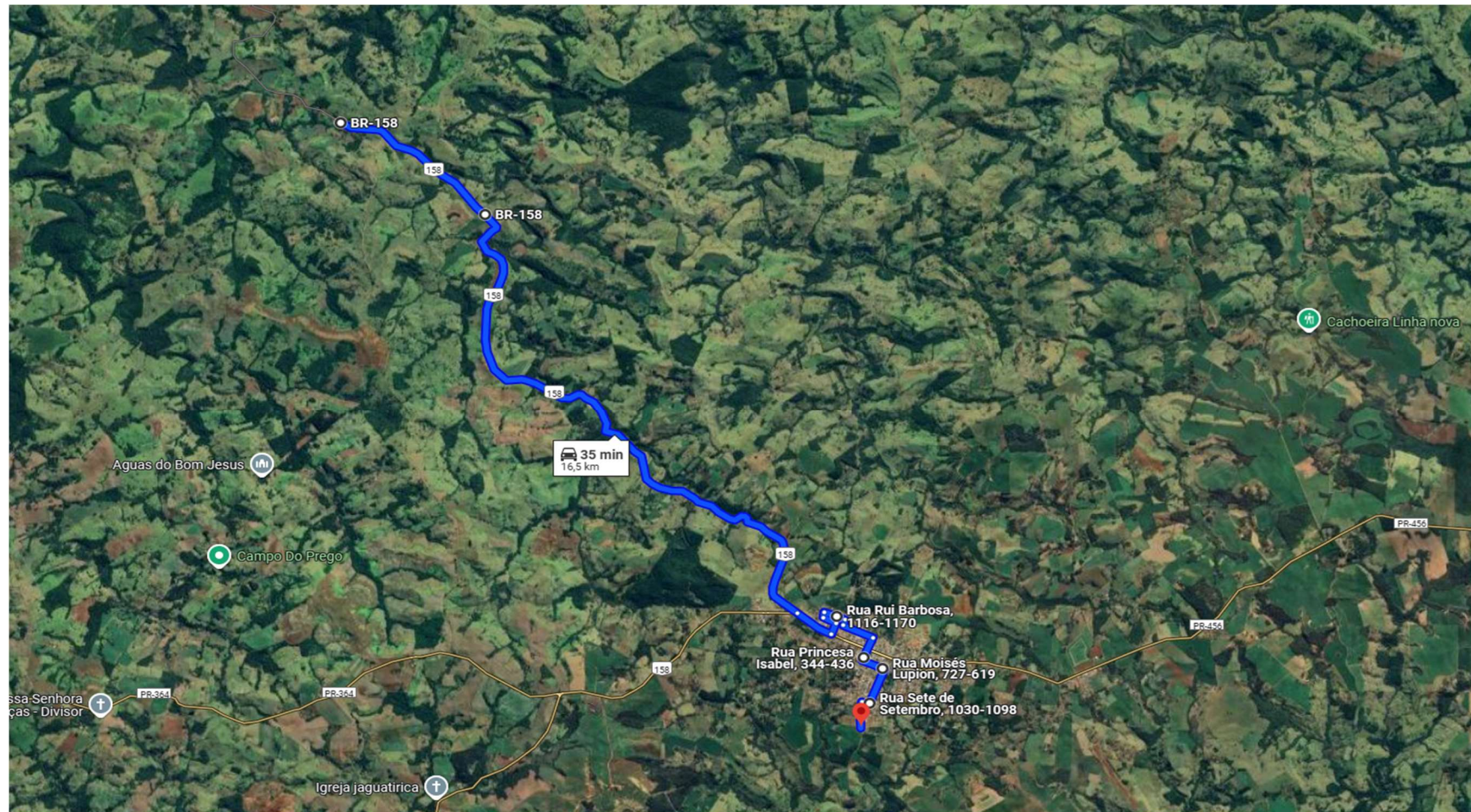
ITEM	NOME DO PRODUTO/SERVIÇO:	QUANTIDADE/ANO	UNIDADE	OBSERVAÇÕES:
10	<p>LINHA: SERELEPE/ RAMIFICAÇÕES/ ESCOLA TIRADENTES</p> <p>VEÍCULO: VAN</p> <p>CAPACIDADE: 08 LUGARES</p> <p>26 KM IDA + 26 KM VOLTA</p> <p>52 KM/DIA - PREVISÃO DE 200 DIAS LETIVOS</p>	10.400	KM	<p>Linha saindo da igreja da comunidade Rio Branco, seguindo até a propriedade do “Tatu”, seguindo pela estrada principal até a Escola Municipal Tiradentes onde realiza o desembarque dos alunos. Na segunda parte do trajeto retorna até o bar do Moisés buscar os alunos do Col. Est. Zumbi dos Palmares levando até a Escola Mun. Tiradentes para o embarque no ônibus com destino ao Col. Est. Zumbi dos Palmares.</p>

LINHA 11 – CIDADE/ BOA VISTA/ RIO CAVEIRA - 6ª AULA – VAN 15 LUGARES



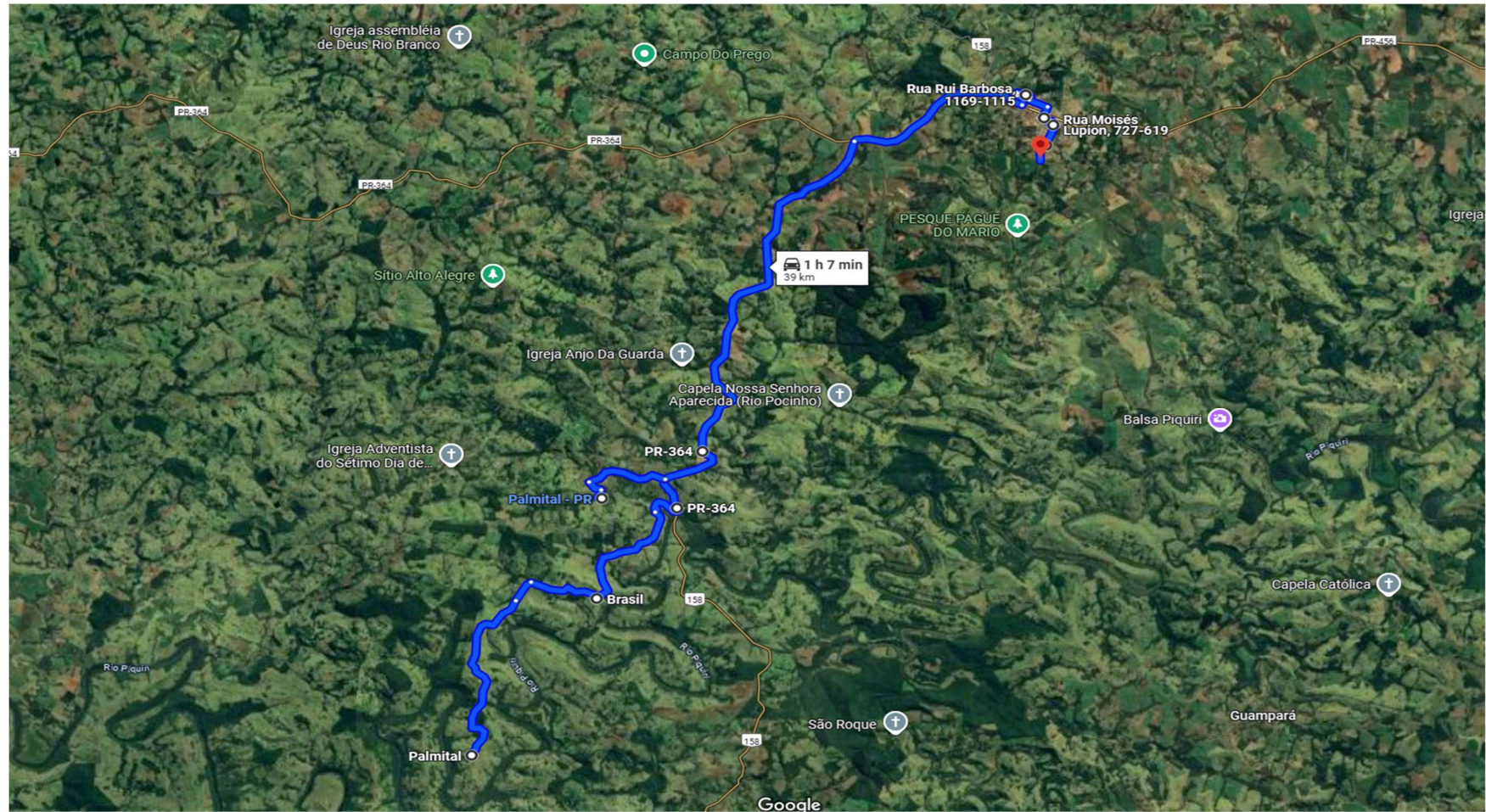
ITEM	NOME DO PRODUTO/SERVIÇO:	QUANTIDADE/ANO	UNIDADE	OBSERVAÇÕES:
11	<p>LINHA: CIDADE/ BOA VISTA/ RIO CAVEIRA — 6ª AULA</p> <p>VEÍCULO: VAN</p> <p>CAPACIDADE: 15 LUGARES</p> <p>56 KM IDA E VOLTA – 6ª AULA</p> <p>56 KM/DIA - PREVISÃO DE 200 DIAS LETIVOS</p>	11.200	KM	<p>Linha saindo do Col. Est. Dr. João Ferreira Neves, passando pelos demais colégios Estaduais, indo até a comunidade Vila Rural, retornando até a PR-456, passando pela localidade Xaxim, e seguindo até as comunidades Boa Vista e Rio Caveira, entregando alunos na divisa com o Município de Santa Maria do Oeste e retornando pelo trajeto principal para a cidade.</p>

LINHA 12 – ARROIO GRANDE DE CIMA/ CIDADE – VAN 15 LUGARES



ITEM	NOME DO PRODUTO/SERVIÇO:	QUANTIDADE/ANO	UNIDADE	OBSERVAÇÕES:
12	LINHA: ARROIO GRANDE DE CIMA/ CIDADE VEÍCULO: VAN CAPACIDADE: 15 LUGARES 16,5 KM IDA + 16,5 KM VOLTA 33 KM/DIA - PREVISÃO DE 200 DIAS LETIVOS	6.600	KM	Linha saindo do bar do Alcione, passando pela propriedade do Sr. Jair Procópio, seguindo pela estrada principal da Localidade Arroio Grande, vindo até a cidade com desembarque de alunos nas escolas estaduais e municipais.

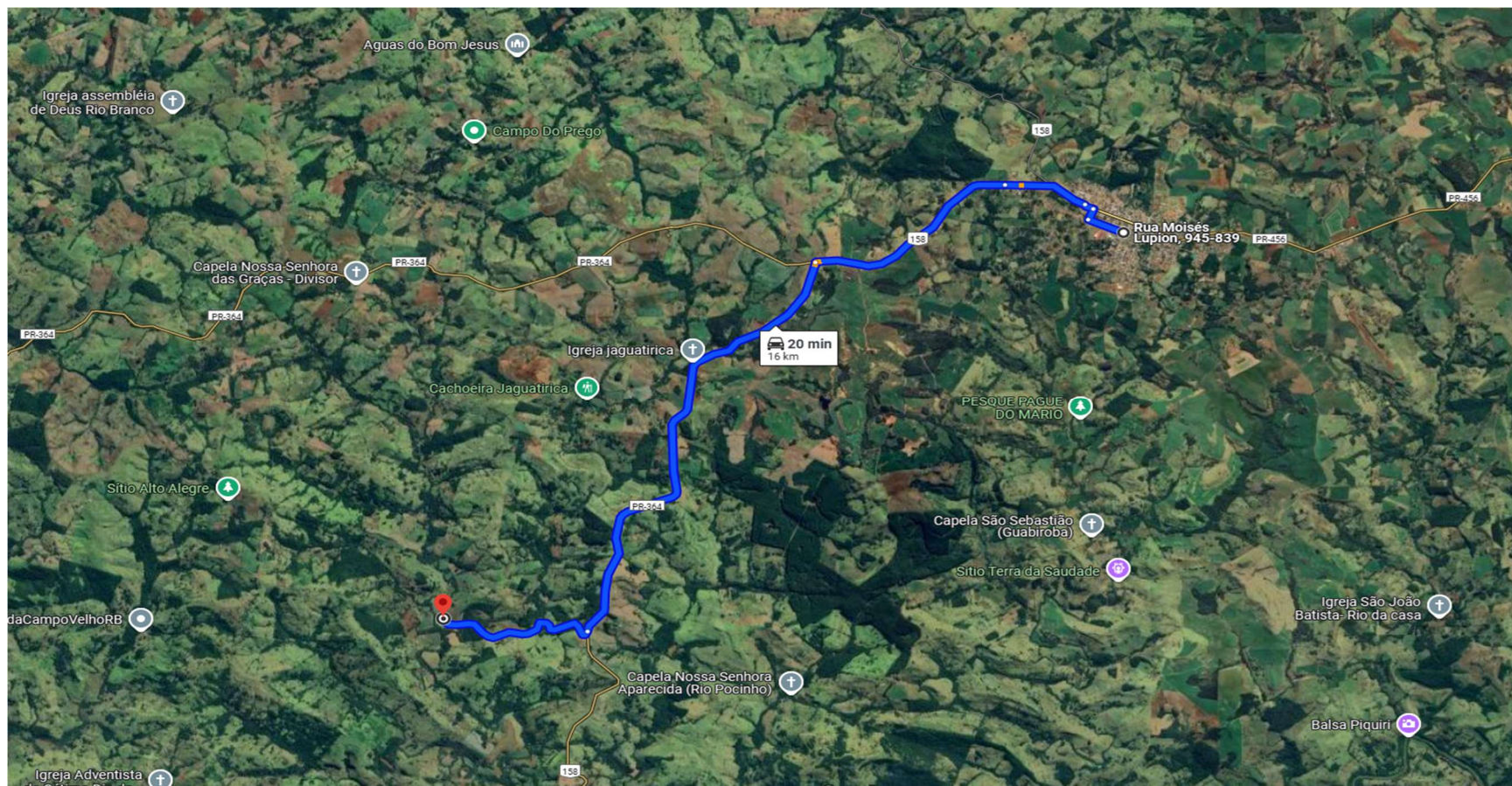
LINHA 13 – SALTO GRANDE/ CIDADE – ÔNIBUS



ITEM	NOME DO PRODUTO/SERVIÇO:	QUANTIDADE/ANO	UNIDADE	OBSERVAÇÕES:
13	LINHA: SALTO GRANDE/ CIDADE VEÍCULO: ÔNIBUS CAPACIDADE: MÍNIMO 26 LUGARES 39 KM IDA + 39 KM VOLTA 78 KM/DIA - PREVISÃO DE 200 DIAS LETIVOS	15.600	KM	Linha saindo da Fazenda do Sr. Ivo Graneman, segue até a propriedade da família Camargo, retornando para a BR-158, vindo até a cidade com desembarque de alunos nas escolas estaduais e municipais.

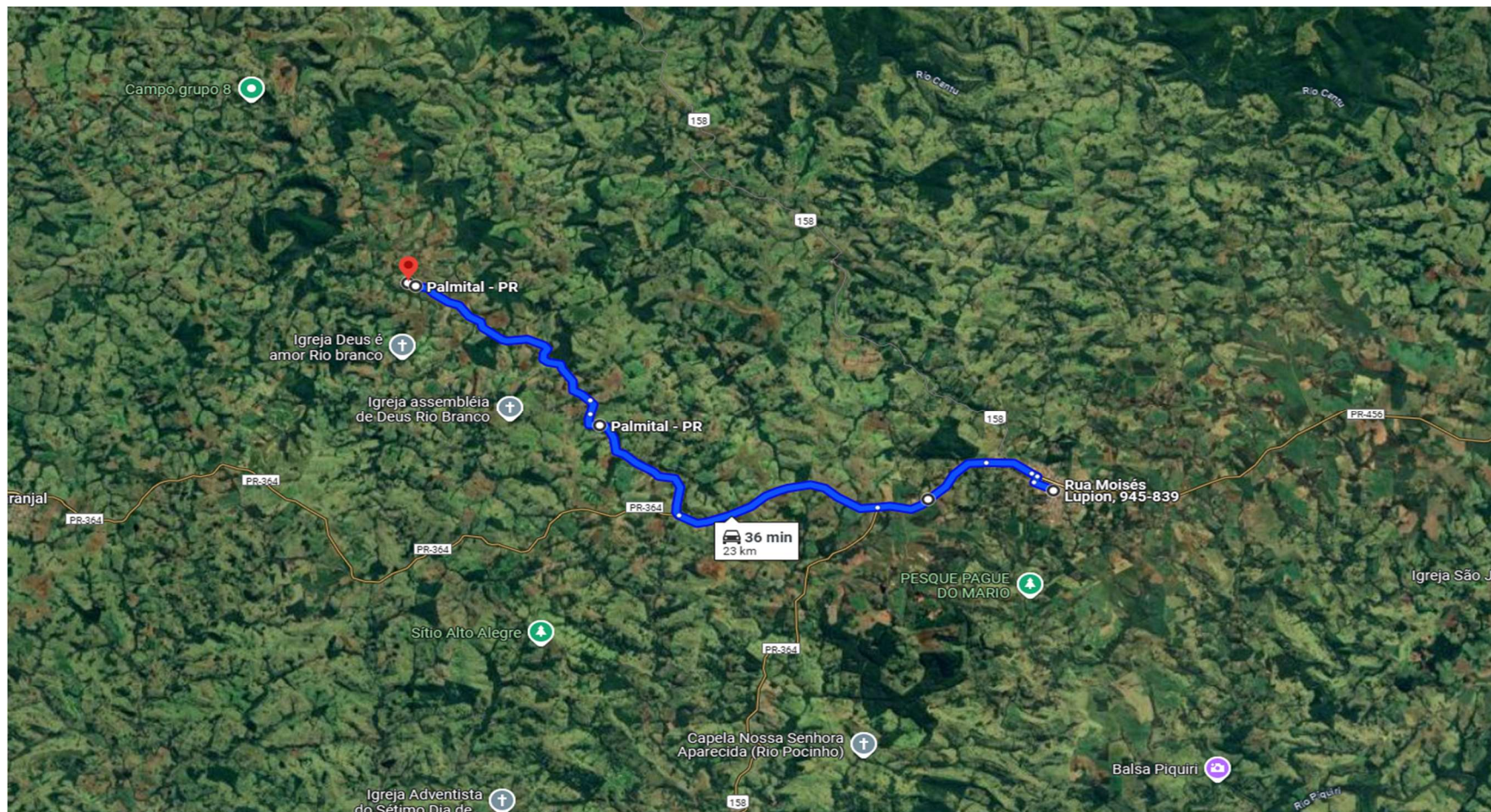
Projeções cartográficas das linhas requisitadas: TRANSPORTE DE PROFESSORES

LINHA 14 – CIDADE/ BARRA GRANDE - PROFESSORES – VAN 08 LUGARES



ITEM	NOME DO PRODUTO/SERVIÇO:	QUANTIDADE/ANO	UNIDADE	OBSERVAÇÕES:
14	LINHA: CIDADE/ BARRA GRANDE - PROFESSORES VEÍCULO: VAN CAPACIDADE: 08 LUGARES 16 KM IDA + 16 KM VOLTA 32 KM/DIA - PREVISÃO DE 200 DIAS LETIVOS	6.400	KM	Linha saindo da frente da Prefeitura Municipal de Palmital/PR, indo até a Escola Municipal Victor Grande.

LINHA 15 – CIDADE/ ASS. BELA MANHÃ - PROFESSORES – VAN 15 LUGARES



ITEM	NOME DO PRODUTO/SERVIÇO:	QUANTIDADE/ANO	UNIDADE	OBSERVAÇÕES:
15	LINHA: CIDADE/ ASS. BELA MANHÃ - PROFESSORES VEÍCULO: VAN CAPACIDADE: 15 LUGARES 23 KM IDA + 23 KM VOLTA 46 KM/DIA - PREVISÃO DE 200 DIAS LETIVOS	9.200	KM	Linha saindo da frente da Prefeitura Municipal de Palmital/PR, indo até a Escola Municipal Carlos Chagas.