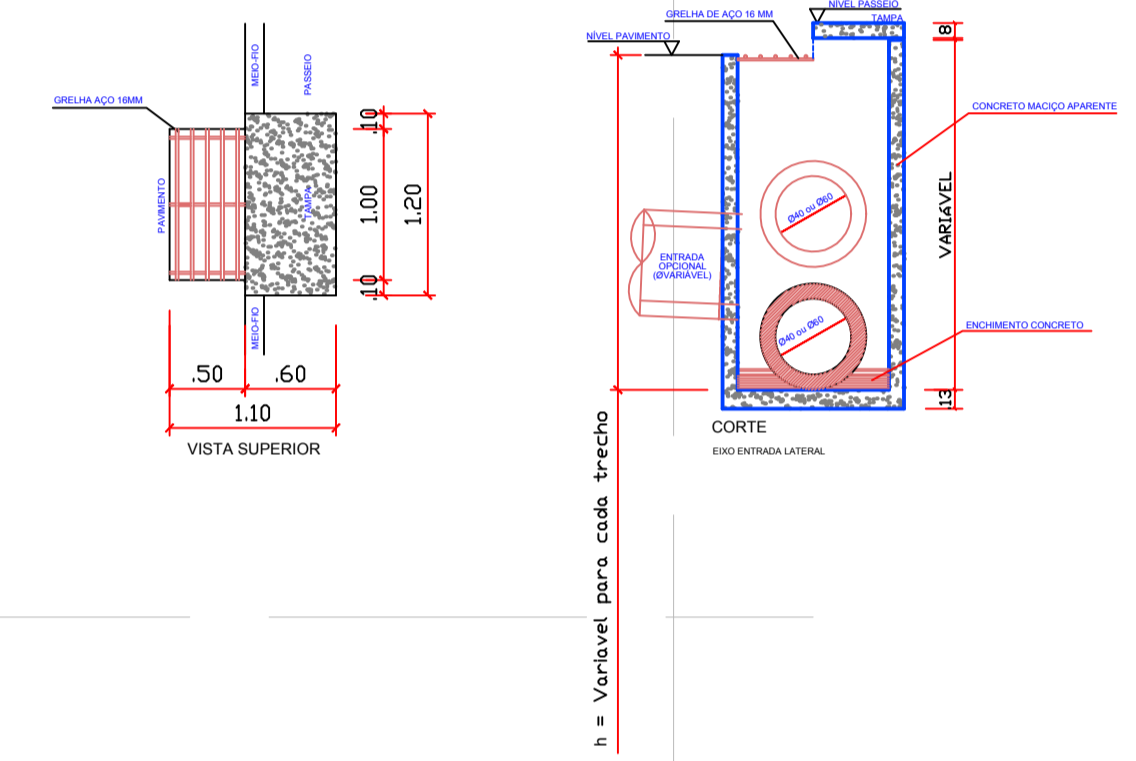
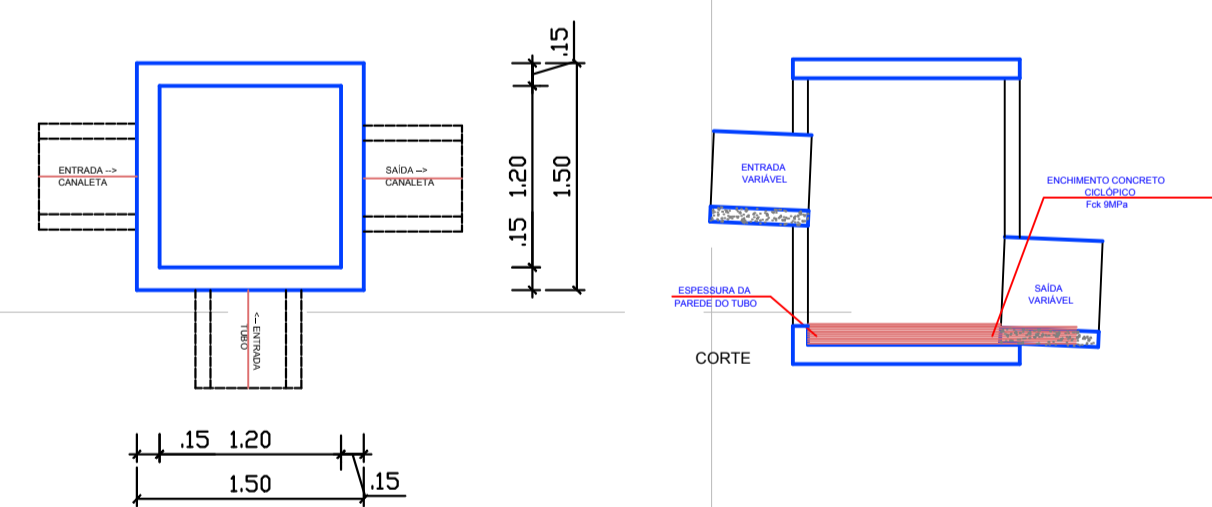


TABELA DE DRENAGEM TOTAL		
Material	Unidade	Total
SARJETA ESCAVADA EM SOLO	m	93,02
CANALETA DE CONCRETO	m	487,09
BSTC Ø 40 cm	un	28,00
BSTC Ø 60 cm	un	34,00
BSTC EXISTENTE	--	--
MEIO-FIO C/ SARJETA	m	171,00
EIXO PROJETADO	m	427,43
CERCAS EXISTENTES	--	--
ENROCAMENTO EM PEDRA E CONCRETO	m ²	14,09
BOCA DE LOBO C/ GRADE 100X100 cm	un	2,00
CAIXA DE PASSAGEM 150X150 cm	un	4,00
CAIXA DE PASSAGEM 200X200 cm	un	1,00
POSTE DE ENERGIA	--	--

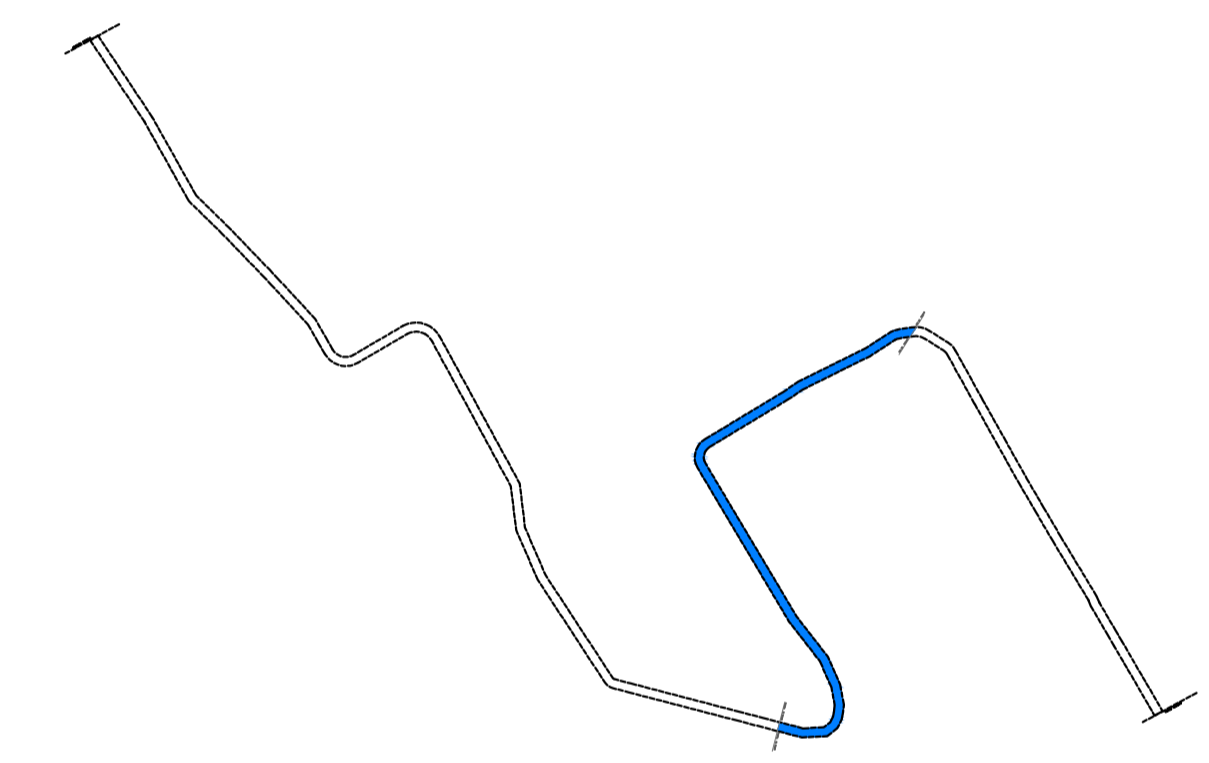
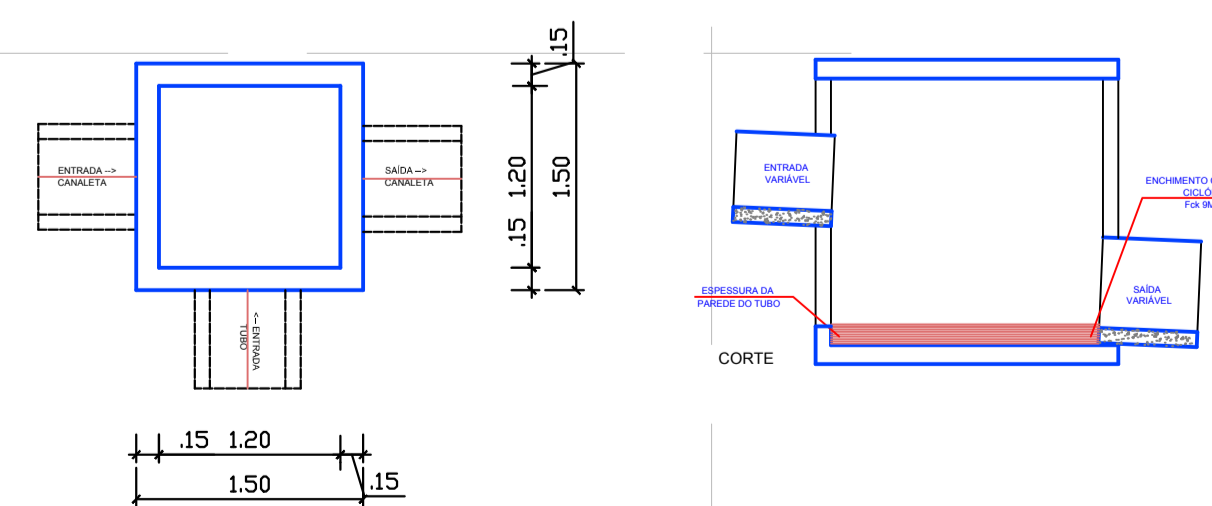
DETALHE DA BOCA DE LOBO



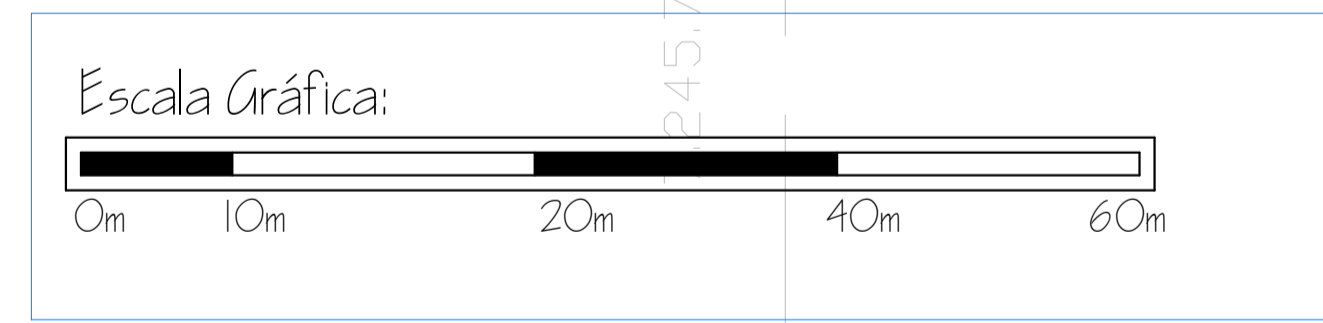
DETALHE DA CAIXA DE LIGAÇÃO - 1.50X1,50



DETALHE DA CAIXA DE LIGAÇÃO - 2X2



Localização do Trecho
Escala:..... 1:5000



TRECHO 2:
Escala:..... 1:500

PREFEITURA MUNICIPAL DE PALMITAL

DEPARTAMENTO DE ENGENHARIA **01/02**

OBRA: **PROJETO DE PAVIMENTAÇÃO POLIÉDRICA**

ENDEREÇO DA OBRA: **VILA RURAL, MUNICÍPIO DE PALMITAL, PARANÁ.**

CONTEÚDO: **DRENAGEM**

PROPRIETÁRIO:
Prefeito Valdeinei de Souza
Prefeitura Municipal de Palmital
CNPJ: 75.680.025/0001-82

RESPONSÁVEL TÉCNICO PELO PROJETO:
ALEX CLEYTON ALMEIDA MOHANNA
CREA/PR 156234/D

LOCALIZAÇÃO DO TERRENO:

ESTATÍSTICAS:

AUTENTICAÇÕES:

DESENHO: **Darlan**

ESCALA: **Indicada**

Palmital, 13 de Março de 2020.