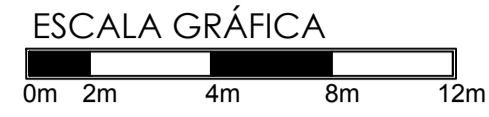


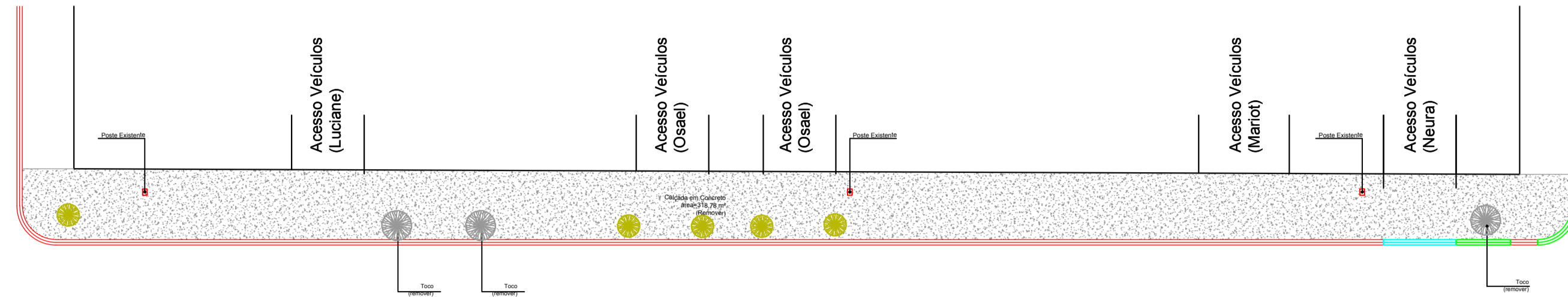
# RUA SANTOS DUMONT:

TRECHO 3:



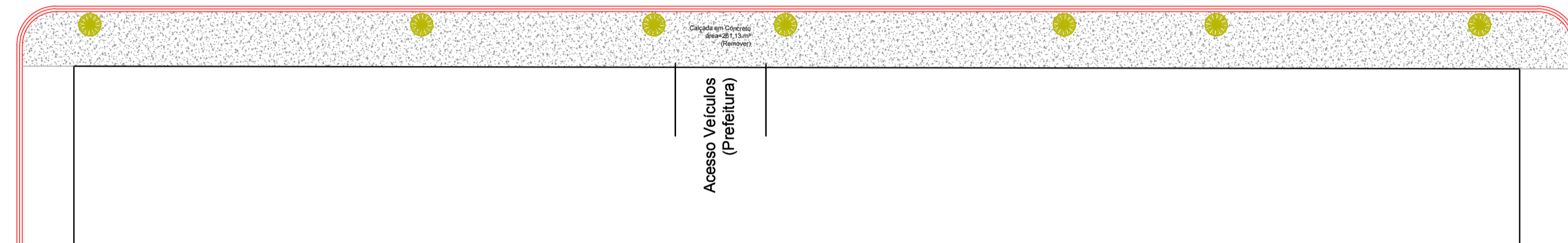
Escala 1:250

RUA MOISÉS LUPION



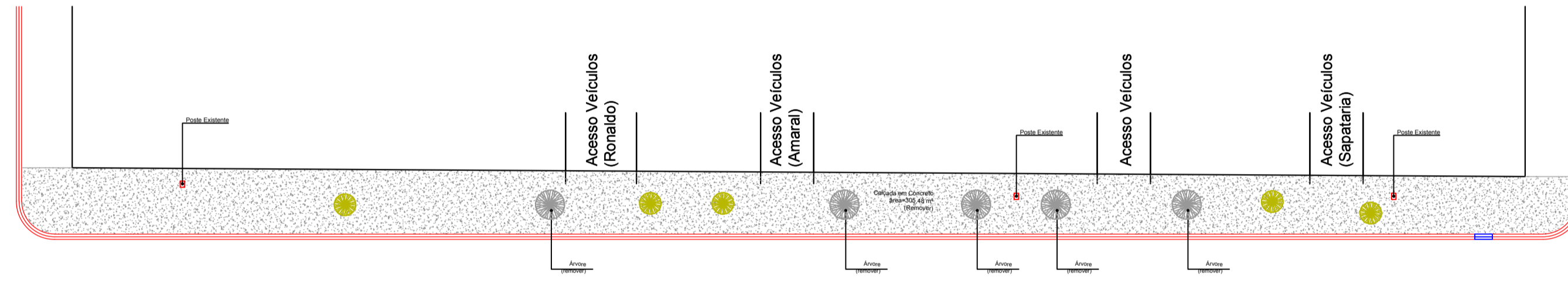
RUA SANTOS DUMONT

RUA INTERVENTOR MANOEL RIBAS



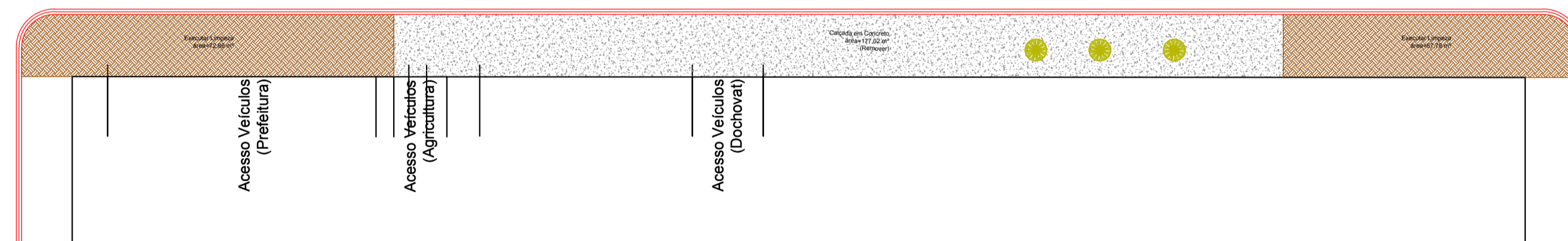
Acesso Veículos (Prefeitura)

RUA INTERVENTOR MANOEL RIBAS



RUA SANTOS DUMONT

RUA SANTANA

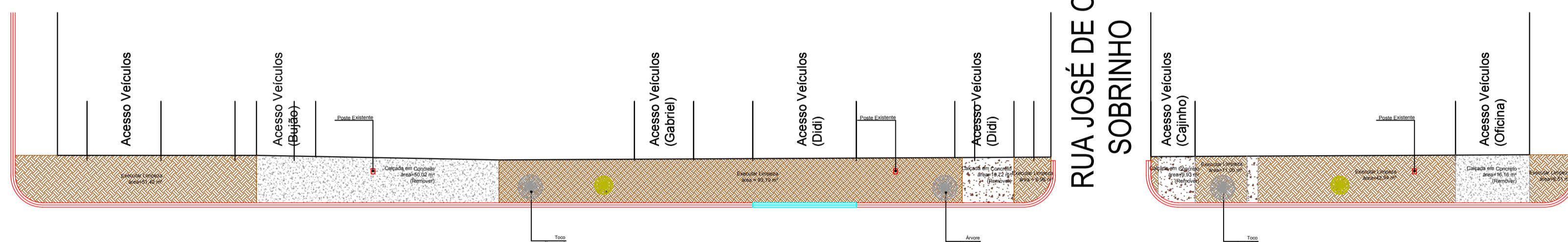


Acesso Veículos (Prefeitura)

Acesso Veículos (Agricultura)

Acesso Veículos (Cocoroti)

RUA SANTANA



Acesso Veículos (Bujão)

Acesso Veículos (Gabriel)

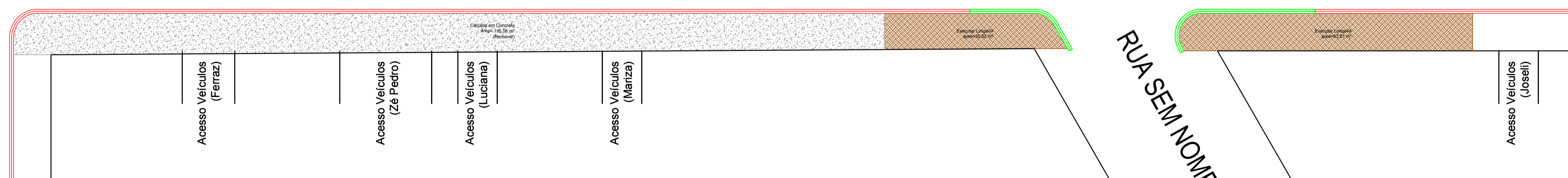
Acesso Veículos (Didi)

Acesso Veículos (Didi)

Acesso Veículos (Ofelina)

RUA JOSÉ DE O SOBRINHO

RUA VITOR GRANDE



Acesso Veículos (Ferraz)

Acesso Veículos (Zé Pedro)

Acesso Veículos (Luciana)

Acesso Veículos (Mariza)

Acesso Veículos (Osael)

RUA SEM NOME



LOCAL DE INTERVENÇÃO  
Escala 1:5000

Trecho 3 - Rua Santos Dumont

TABELA DE DEMOLIÇÃO E REMOÇÃO

Material	Unidade	Total
Calçada em Concreto (espessura = 5 cm)	m³	67,24
Limpeza de vegetação	m²	442,79
Árvore Existente (Remover)	Uni.	11
Árvore Existente (Permanece)	Uni.	22

PREFEITURA MUNICIPAL DE PALMITAL

DEPARTAMENTO DE ENGENHARIA

PRANCHA 03/05

PROJETO DE PAVIMENTAÇÃO

ENDEREÇO DA OBRA:  
Ruas Interventor Manoel Ribas, Vitor Grande, Santos Dumont, Moisés Lupion e Ostílio Nunes de Oliveira

CONTEÚDO:  
Demolição

PROPRIETÁRIO:  
Prefeito Valdenei de Souza  
Prefeitura Municipal de Palmital  
CNPJ: 75.680.025/0001-82

RESPONSÁVEL TÉCNICO PELO PROJETO:  
Eduardo O. Tomen  
Engenheiro Civil - CREA-PR 80402/D

ESTATÍSTICAS:

AUTENTICAÇÕES:

DESENHO: Darlan Dutra

ESCALA: Indicada

Palmital, 21 de Maio de 2020.