




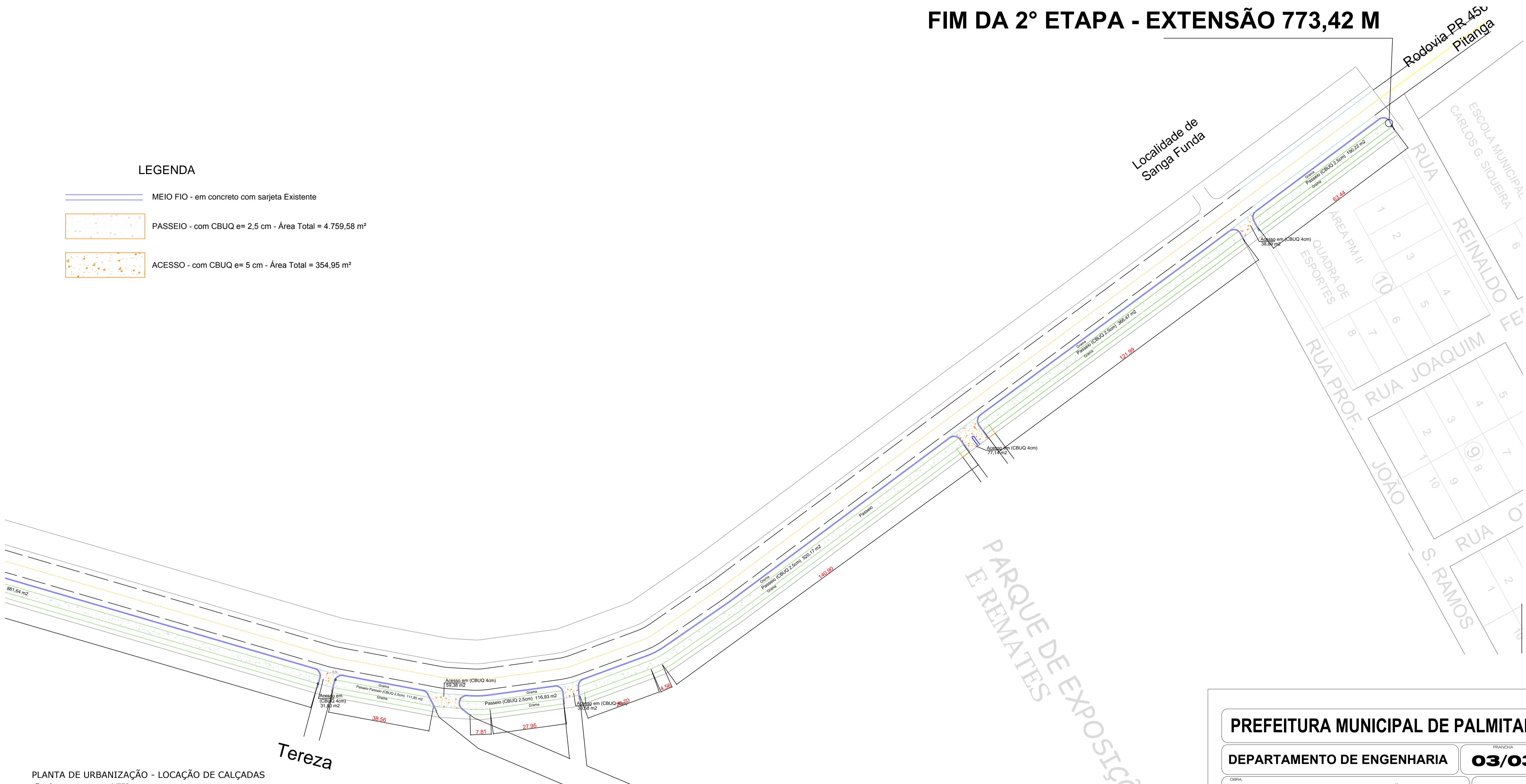
# FIM DA 2ª ETAPA - EXTENSÃO 773,42 M

DEM DA PRANCHA 02/03

FINAL DO TRECHO PRANCHA 03/03

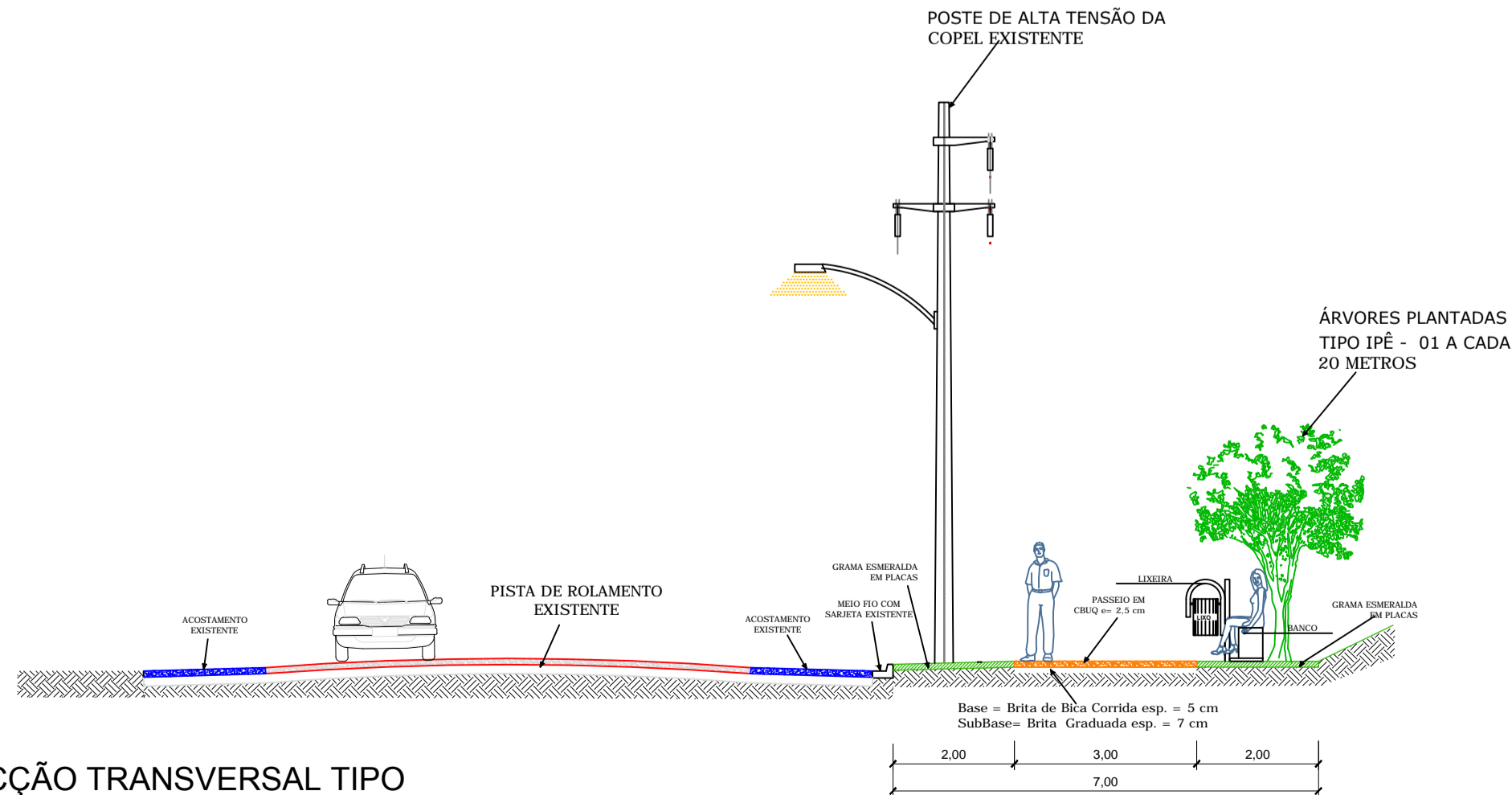
### LEGENDA

-  MEIO FIO - em concreto com sarjeta Existente
-  PASSEIO - com CBUQ e= 2,5 cm - Área Total = 4.759,58 m²
-  ACESSO - com CBUQ e= 5 cm - Área Total = 354,95 m²



PARQUE DE EXPOSIÇÃO E REMATES

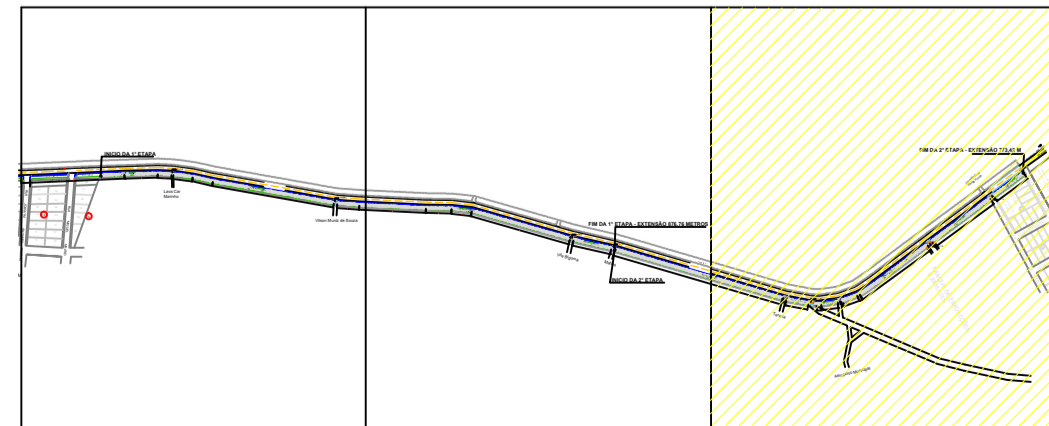
PLANTA DE URBANIZAÇÃO - LOCAÇÃO DE CALÇADAS  
Escala:.....1/750



SECÇÃO TRANSVERSAL TIPO  
Escala:.....1/100

### ARTICULAÇÃO DE PRANCHAS

PRANCHA 01 PRANCHA 02 PRANCHA 03



## PREFEITURA MUNICIPAL DE PALMITAL

DEPARTAMENTO DE ENGENHARIA PRANCHA **03/03**

OBRA: **- PROJETO DE URBANIZAÇÃO - INFRA-ESTRUTURA URBANA**

ENDEREÇO DA OBRA: **AVENIDA DAS PALMEIRAS**

CONTEÚDO: **PROJETO DE URBANIZAÇÃO (Passeios)**

PROPRIETÁRIO: **Prefeito Valdenei de Souza**  
Prefeitura Municipal de Palmital  
CNPJ: 75.680.025/0001-82

RESPONSÁVEL TÉCNICO PELO PROJETO: **Eduardo Orestes Tomen**  
Engenheiro Civil - CREA-PR-80402/D

LOCALIZAÇÃO DO TERRENO: [Empty Box]

AUTENTICAÇÕES: [Empty Box]

DESENHO: **Darian** ESCALA: **Indicada** Palmital, 09 de Outubro de 2017.