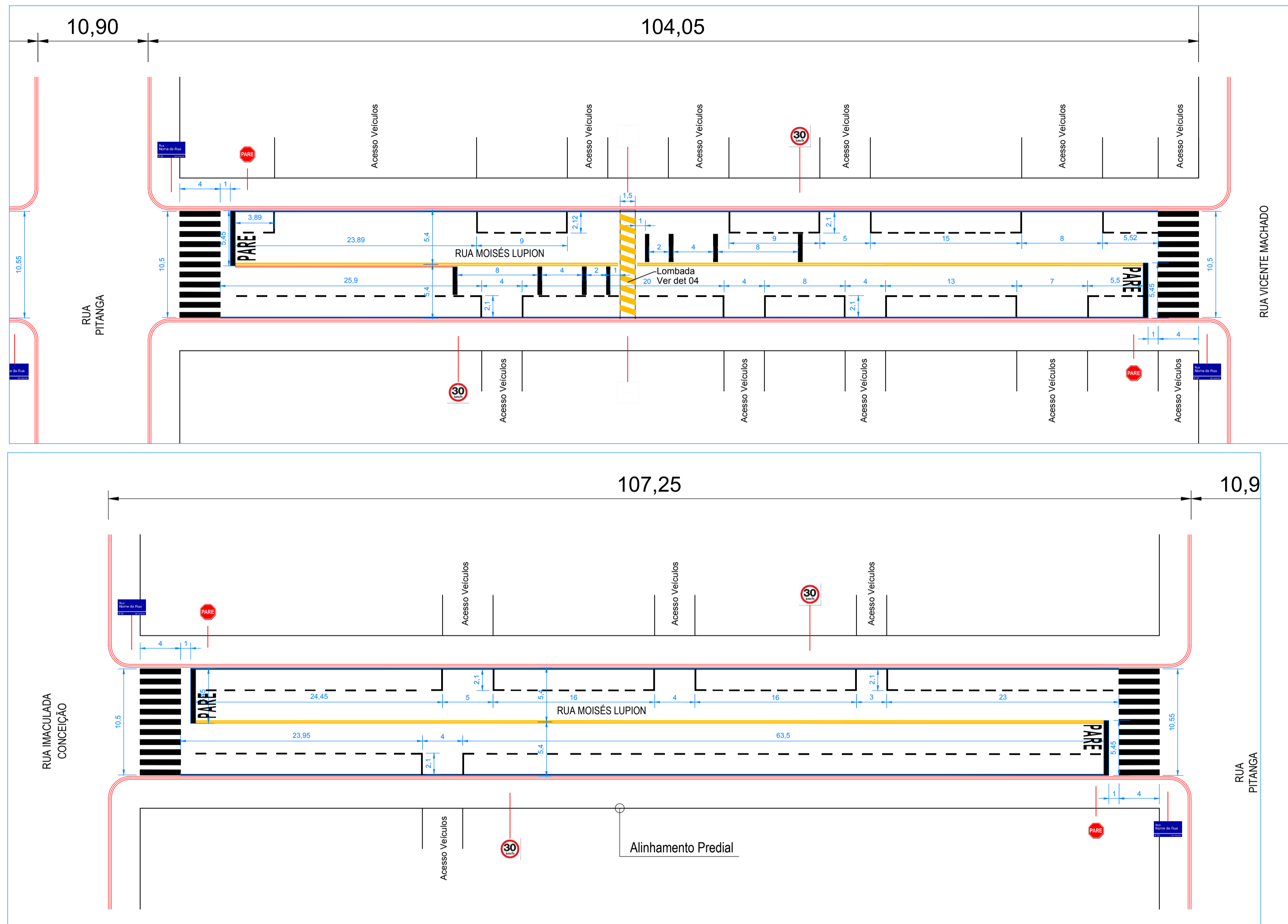


# RUA MOISÉS LUPION :

TRECHO 4:



Escala 1:250



## DETALHE 04

Escala 1:250

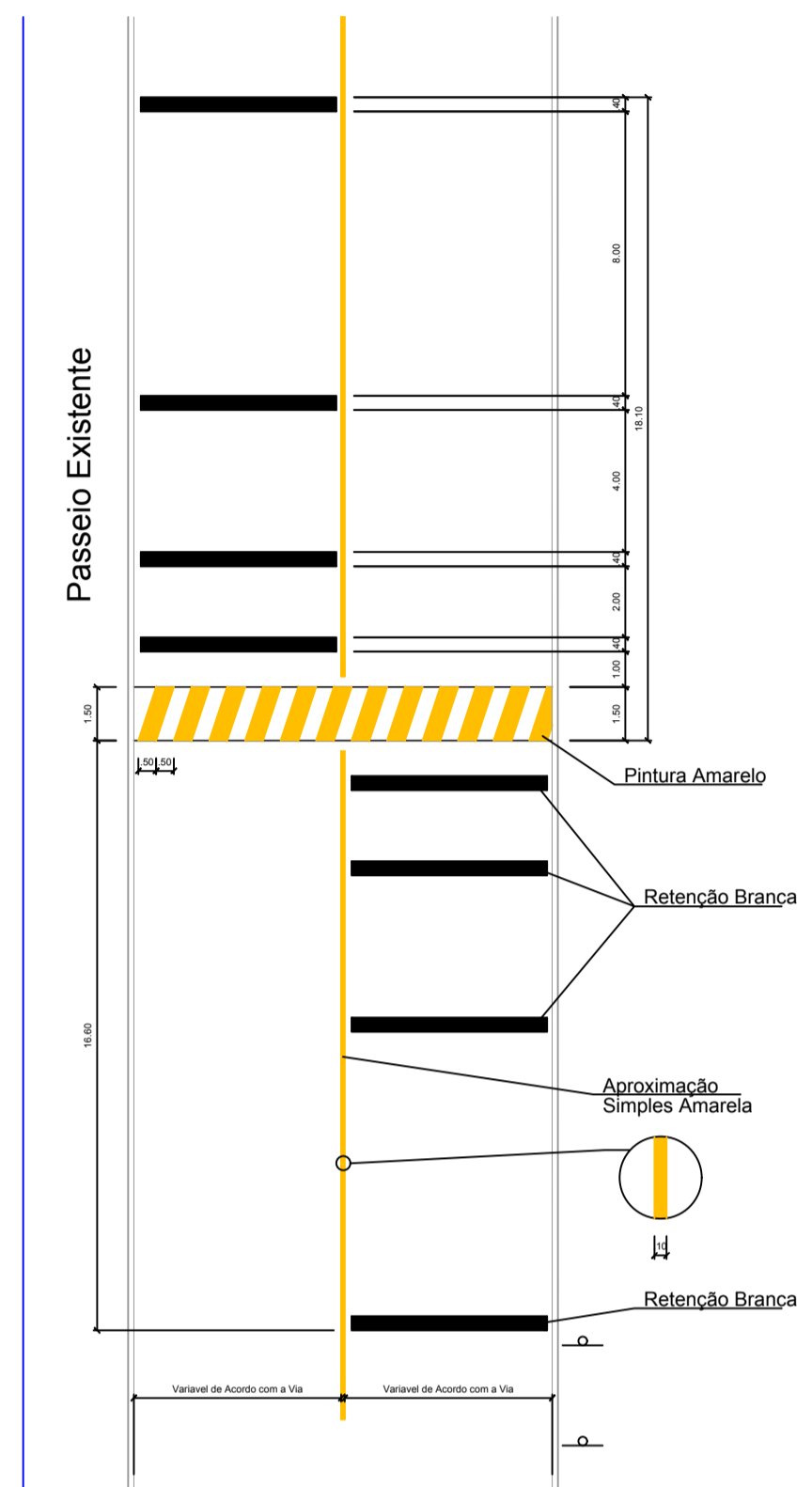
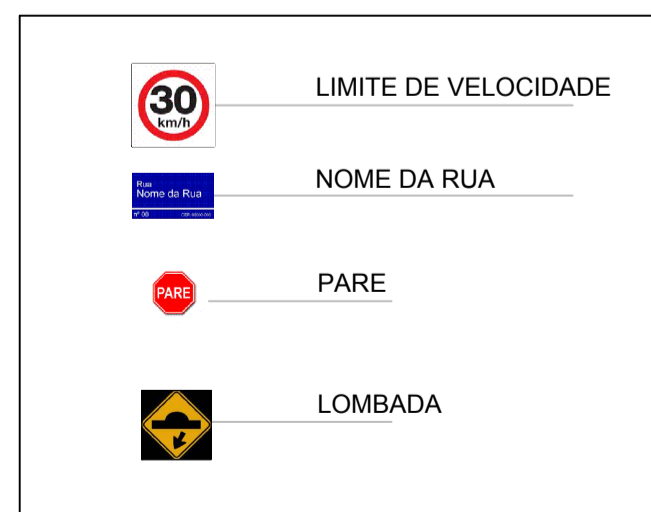


TABELA DE QUANTITATIVOS - TRECHO 4		
Identificação	UN	Quantidade
Pintura Branca	M <sup>2</sup>	169,58
Pintura Amarela	M <sup>2</sup>	43,00
Placa Pare	Un	4
Placa Controle Veloc.	Un	4
Placa Identificação Rua	Un	4
Placa Lombada	Un	2

TRECHO 4:



SINALIZAÇÃO VERTICAL



LOCAL DE INTERVENÇÃO

Escala 1:2500

## PREFEITURA MUNICIPAL DE PALMITAL

DEPARTAMENTO DE ENGENHARIA

PRANCHA  
**04/05**

PROJETO DE PAVIMENTAÇÃO

ENDEREÇO DA OBRA:  
Ruas Interventor Manoel Ribas, Vitor Grande, Santos Dumont, Moisés Lupion e Osthlio Nunes de Oliveira

CONTEÚDO:  
Sinalização e Detalhamentos

PROPRIETÁRIO:  
**Prefeito Valdenei de Souza**  
Prefeitura Municipal de Palmital  
CNPJ: 75.680.025/0001-82

RESPONSÁVEL TÉCNICO PELO PROJETO:  
**Eduardo O. Tomen**  
Engenheiro Civil - CREA-PR 80402/D

ESTATÍSTICAS:

AUTENTICAÇÕES:

DESENHO: Darlan Dutra

ESCALA: Indicada

Palmital, 21 de Maio de 2020.