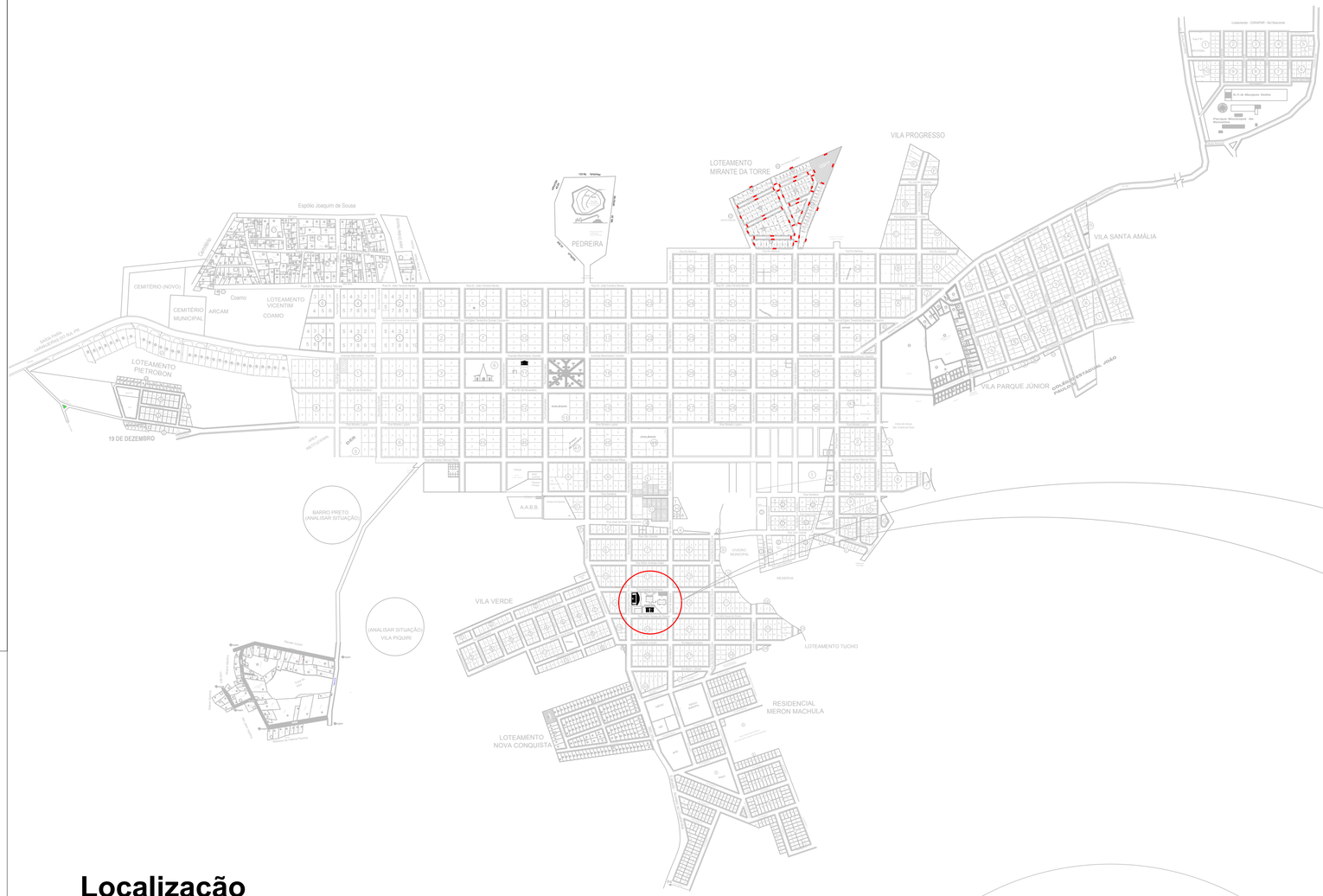

Localização
Escala 1:7500

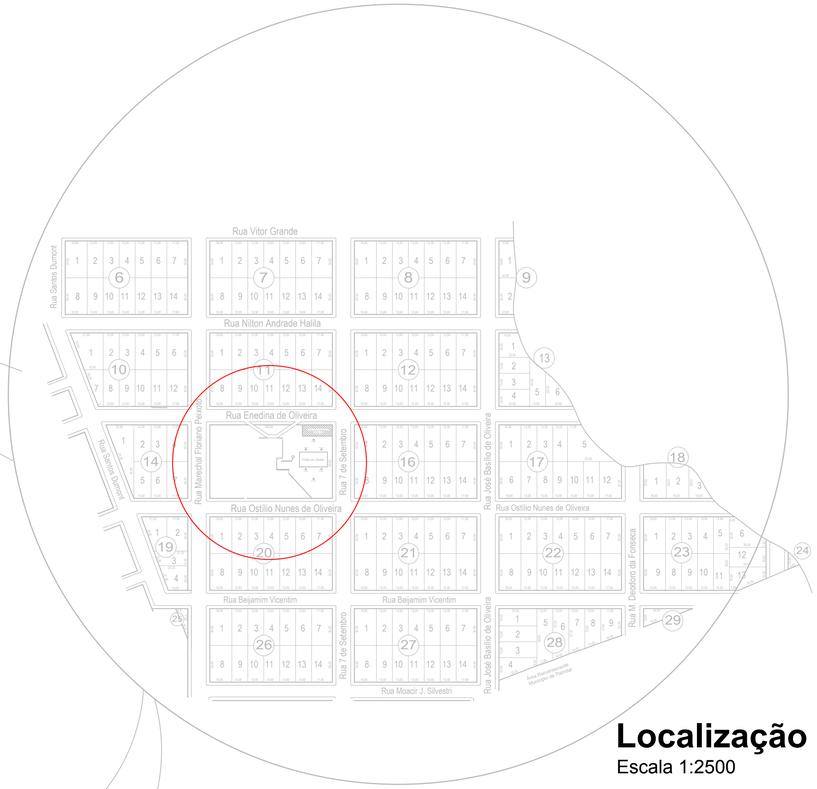

Localização
Escala 1:2500

COORDENADAS UTM		
P1	377.677,00 m E	7.246.649,00 m S
P2	377.656,00 m E	7.246.590,00 m S
P3	377.633,00 m E	7.246.599,00 m S
P4	377.626,00 m E	7.246.631,00 m S
P5	377.633,00 m E	7.246.650,00 m S
P6	377.611,00 m E	7.246.656,00 m S
P7	377.616,00 m E	7.246.672,00 m S

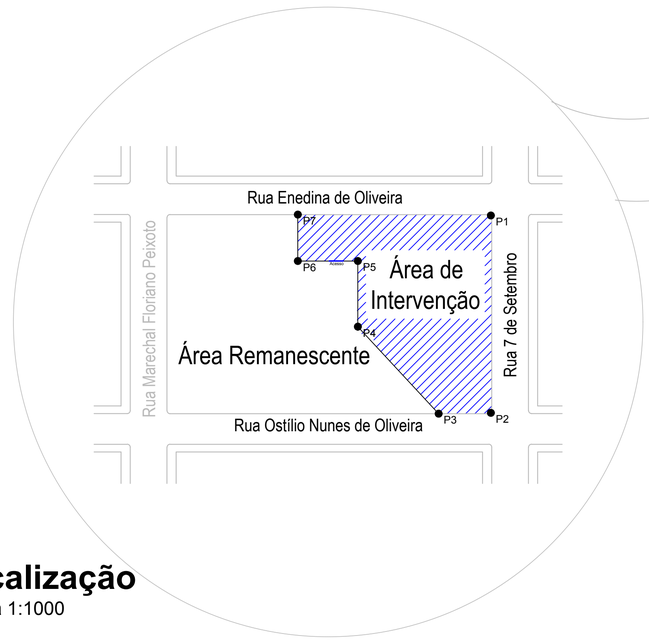

Localização
Escala 1:1000

PREFEITURA MUNICIPAL DE PALMITAL

DEPARTAMENTO DE ENGENHARIA

PRANCHA: **01/01**

OBRA:
PROJETO DE URBANIZAÇÃO - MEU CAMPINHO

ENDEREÇO DA OBRA:
Rua Enedina de Oliveira, esquina com a Rua 7 de Setembro, Loteamento Luiz Carollo, Palmital-Pr

CONTEÚDO:
Plantas de Localização

PROPRIETÁRIO:
Prefeito Valdenei de Souza
Prefeitura Municipal de Palmital
CNPJ: 75.680.025/0001-82

RESPONSÁVEL TÉCNICO PELO PROJETO:
Eduardo Orestes Tomen
Engenheiro Civil - CREA-PR -80402/D

LOCALIZAÇÃO DO TERRENO:

AUTENTICAÇÕES:

DESENHO: Darlan

ESCALA: Indicada

Palmital, 04 de Janeiro de 2018.