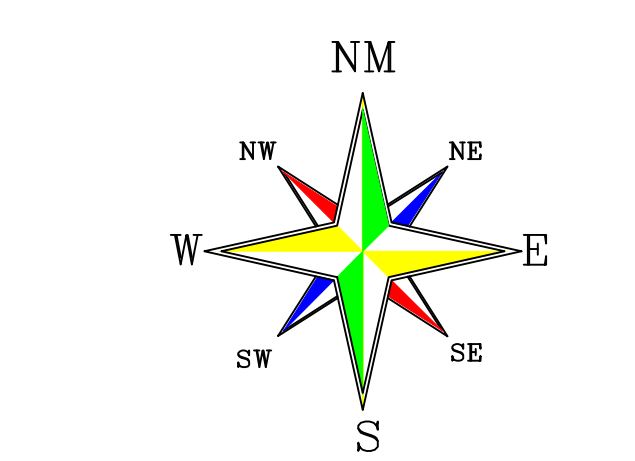
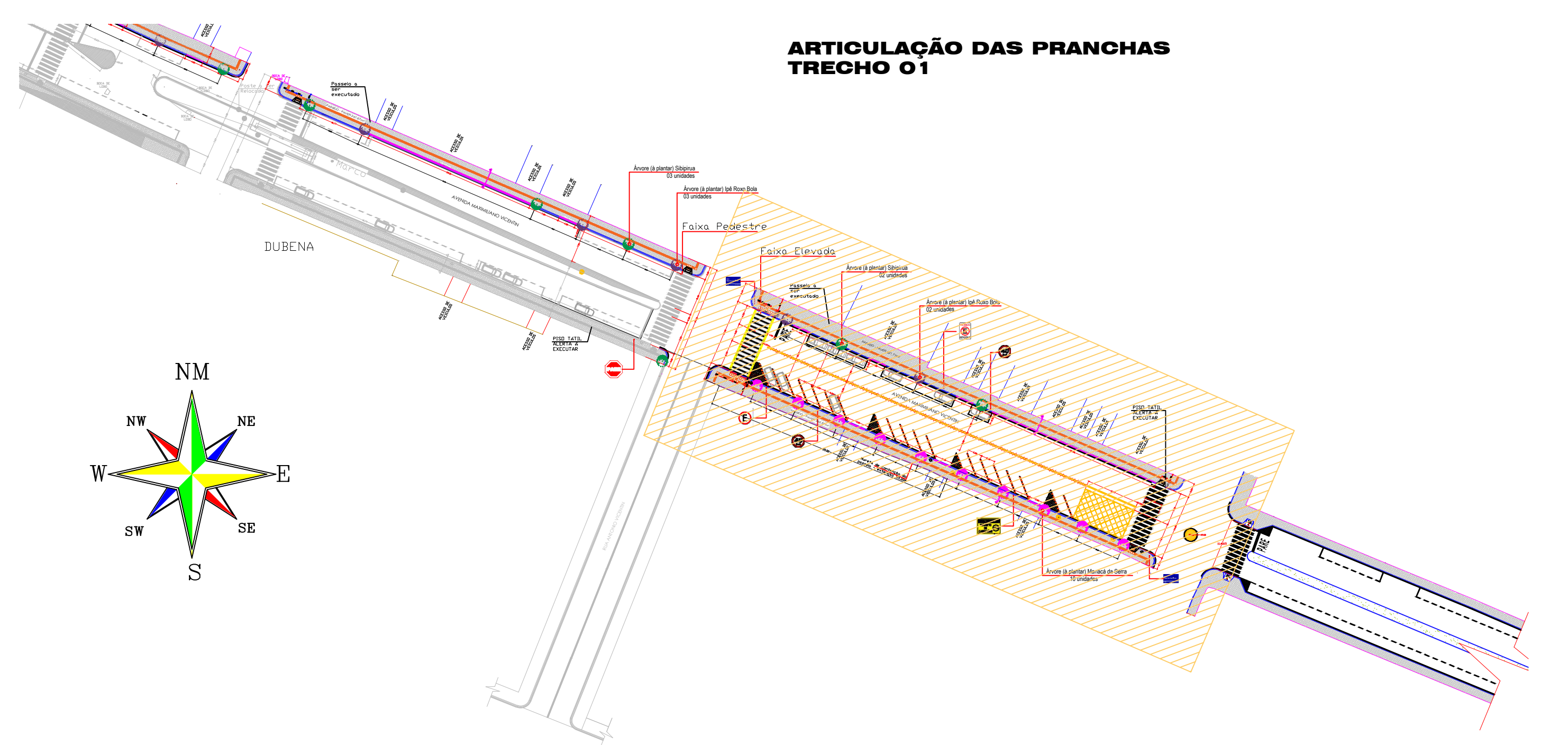


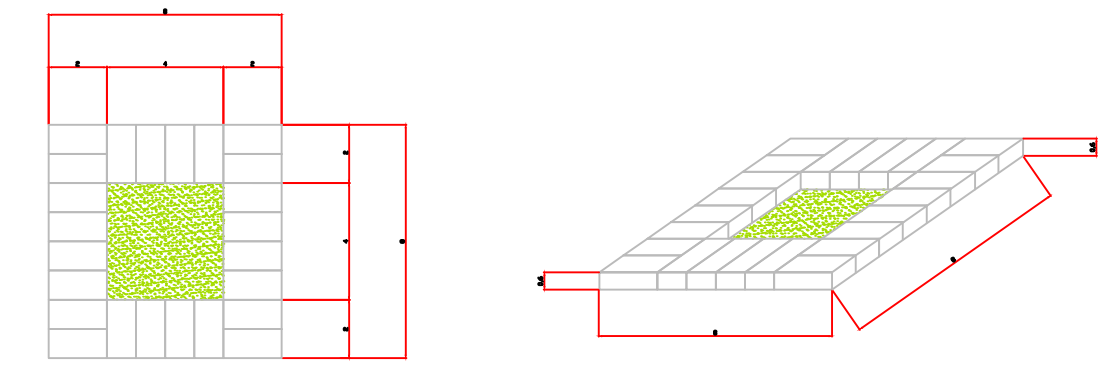
LEGENDA	QUANT.
	PASSEIO PAVER ESP.6 CM 605,96 m <sup>2</sup>
	RECAPE - Esp 3,00 cm 1.505,07 m <sup>2</sup>
	MEIO FIO ALTO 156,72 m
	MEIO FIO BAIXO 63,16 m
	ÁRVORES A PLANTAR 19 und
	ALINHAMENTO PRED.



**ARTICULAÇÃO DAS PRANCHAS TRECHO 01**



**Detalhamento de contenção das árvores:**



**TRECHO 01**  
 PASSEIO - PAVER 332,46m<sup>2</sup>  
 PASSEIO - PAVER 273,50m<sup>2</sup>  
 TOTAL DE PAVER 605,96m<sup>2</sup>

PISO TÁTIL DIRECIONAL 41,65m<sup>2</sup>  
 PISO TÁTIL ALERTA 6,40m<sup>2</sup>

LEGENDA:  
 POSTE EXISTENTE A RELOCAR  
 POSTE RELOCADO

**LEGENDA:**

- Asfalto Novo
- Recape sobre Pedra Irregular
- Recape sobre CBUQ
- Meio-Fio
- Alinhamento Predial

ÁREAS DE RECAPE E ASFALTO	
	Recape sobre Pedra Irregular 160,81 m <sup>2</sup>
	Recape sobre CBUQ 866,53 m <sup>2</sup>
	Asfalto Novo 136,26 m <sup>2</sup>
	<b>TOTAL 341,47 m<sup>2</sup></b>
	<b>TOTAL 1.505,07 m<sup>2</sup></b>

**2** PLANTA DE RECAPE - TRECHO 01  
 ESCALA sem

**1** PLANTA DE PASSEIO - TRECHO 01  
 ESCALA 1/200

<b>MUNICÍPIO DE PALMITAL</b>	
DEPARTAMENTO DE ENGENHARIA	<b>01/07</b>
PROJETO DE PAVIMENTAÇÃO ASFÁLTICA	
ENGENHEIRO DA OBRA <b>AVENIDA MAXIMILIANO VICENTIM</b> (Trecho entre a Rua Imaculada Conceição e o Cemitério)	
CONTHELCO: RECAPEAMENTO ASFÁLTICO EM CBUQ	
<b>TRECHO 5</b>	AUTENTICAÇÕES
PROFESSOR: <b>VALDENEI DE SOUZA</b> Prefeito Municipal	RESPONSÁVEL TÉCNICO PELO PROJETO: <b>ALEX CLEYTON ALMEIDA MOHANNA</b> Engenheiro Civil - CREA - PR 156234/D
arq: SIMONE DE ANDRADE	INDICADA Palmital, 15 de Outubro de 2019.