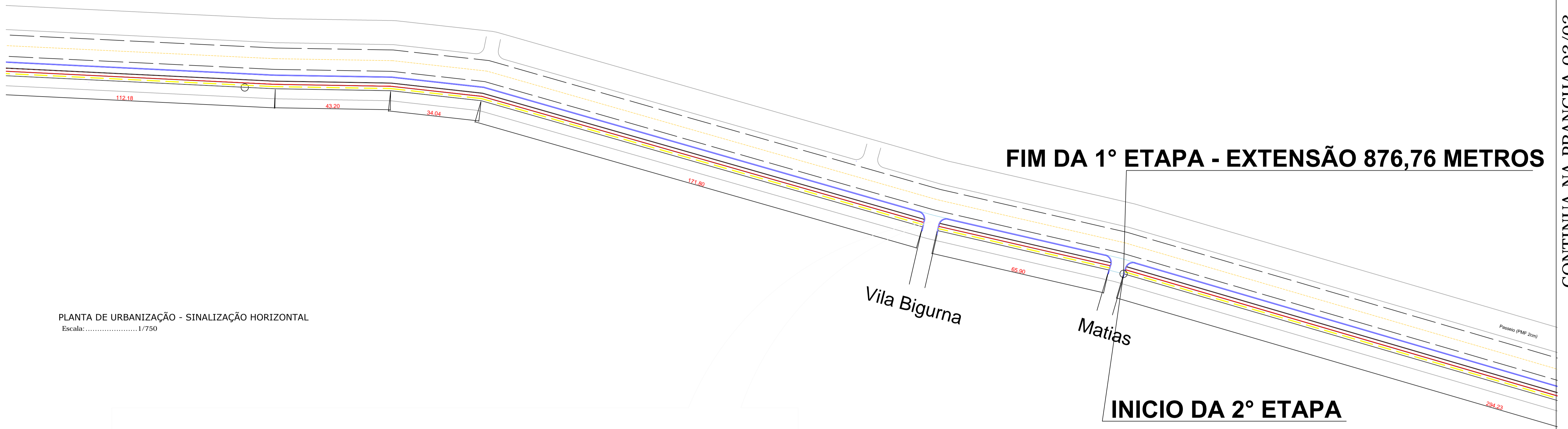
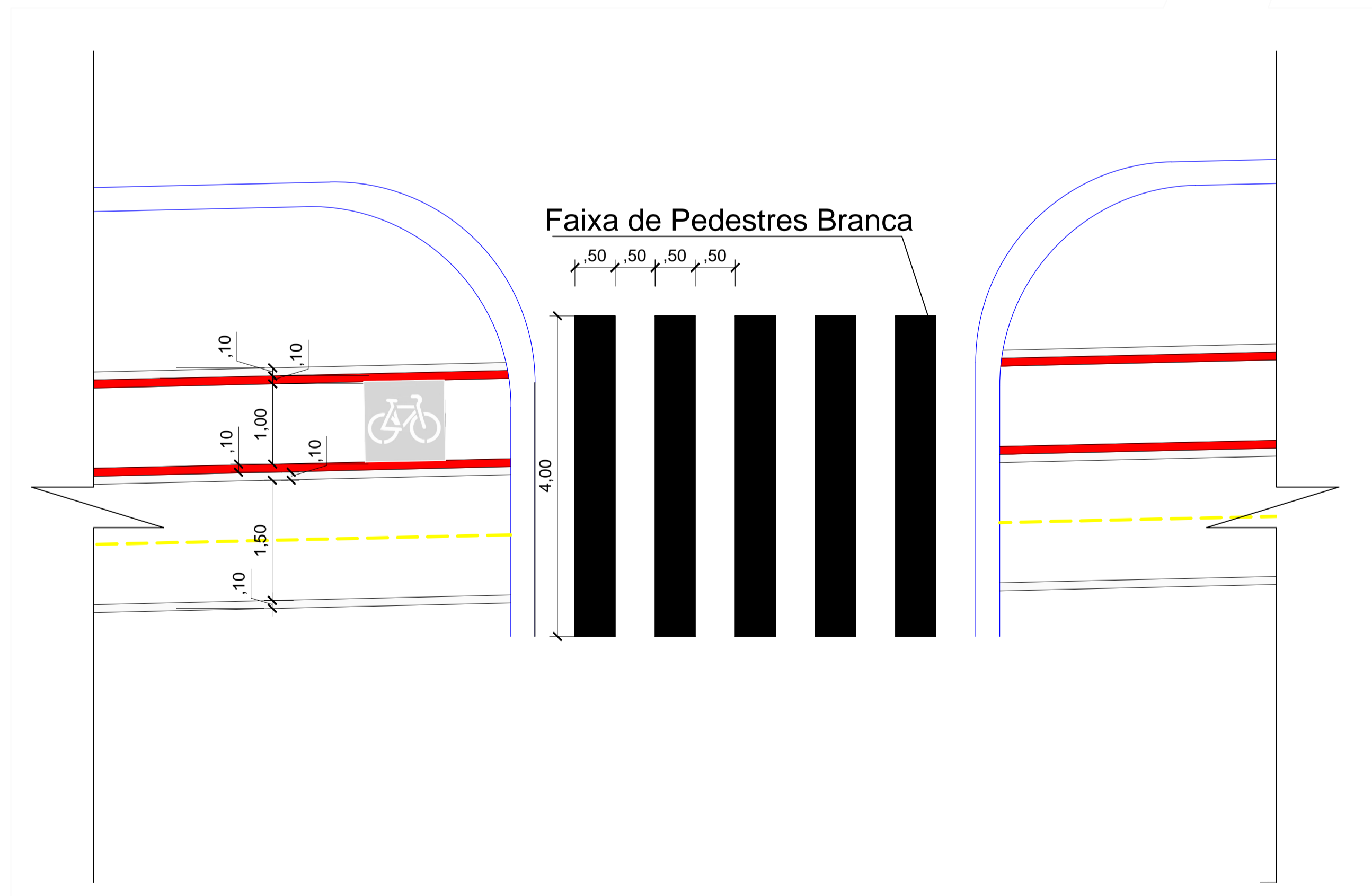


VEM DA PRANCHA 01/03

CONTINUA NA PRANCHA 03/03

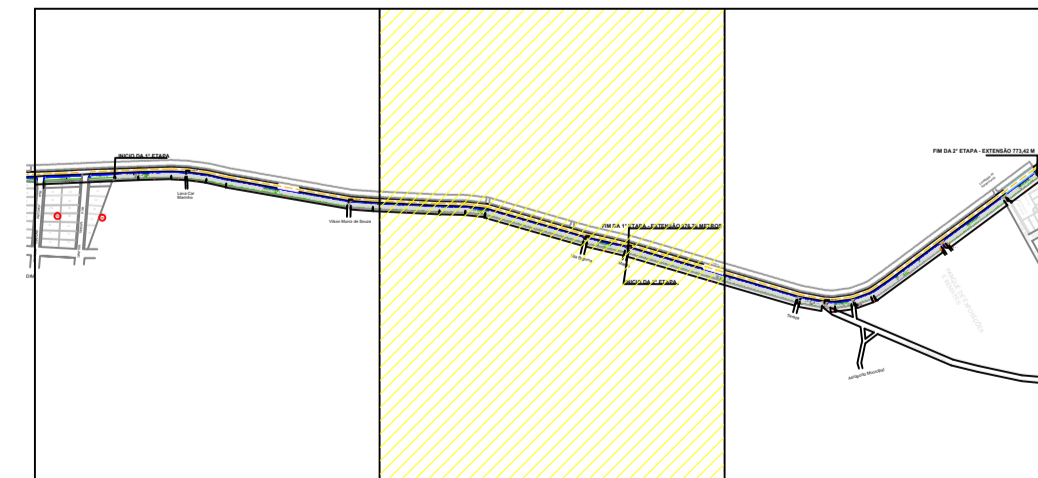


PLANTA DE URBANIZAÇÃO - SINALIZAÇÃO HORIZONTAL  
Escala:..... 1/750



DETALHE DE SINALIZAÇÃO HORIZONTAL  
Escala:..... 1/50

ARTICULAÇÃO DE PRANCHAS  
PRANCHA 01 PRANCHA 02 PRANCHA 03



**PREFEITURA MUNICIPAL DE PALMITAL**

DEPARTAMENTO DE ENGENHARIA **02/03**

OBRA: **- PROJETO DE URBANIZAÇÃO - INFRA-ESTRUTURA URBANA**

ENDEREÇO DA OBRA: **AVENIDA DAS PALMEIRAS**

CONTEÚDO: **PROJETO DE URBANIZAÇÃO (Sinalização Horizontal)**

PROPRIETÁRIO: <b>Prefeito Valdenei de Souza</b> Prefeitura Municipal de Palmital CNPJ: 75.680.025/0001-82	RESPONSÁVEL TÉCNICO PELO PROJETO: <b>Eduardo Orestes Tomen</b> Engenheiro Civil - CREA-PR - 80402/D
--	---

LOCALIZAÇÃO DO TERRENO:	AUTENTICAÇÕES:
-------------------------	----------------

DESENHO: Darlan	ESCALA: Indicada	Palmital, 09 de Outubro de 2017.
-----------------	------------------	----------------------------------