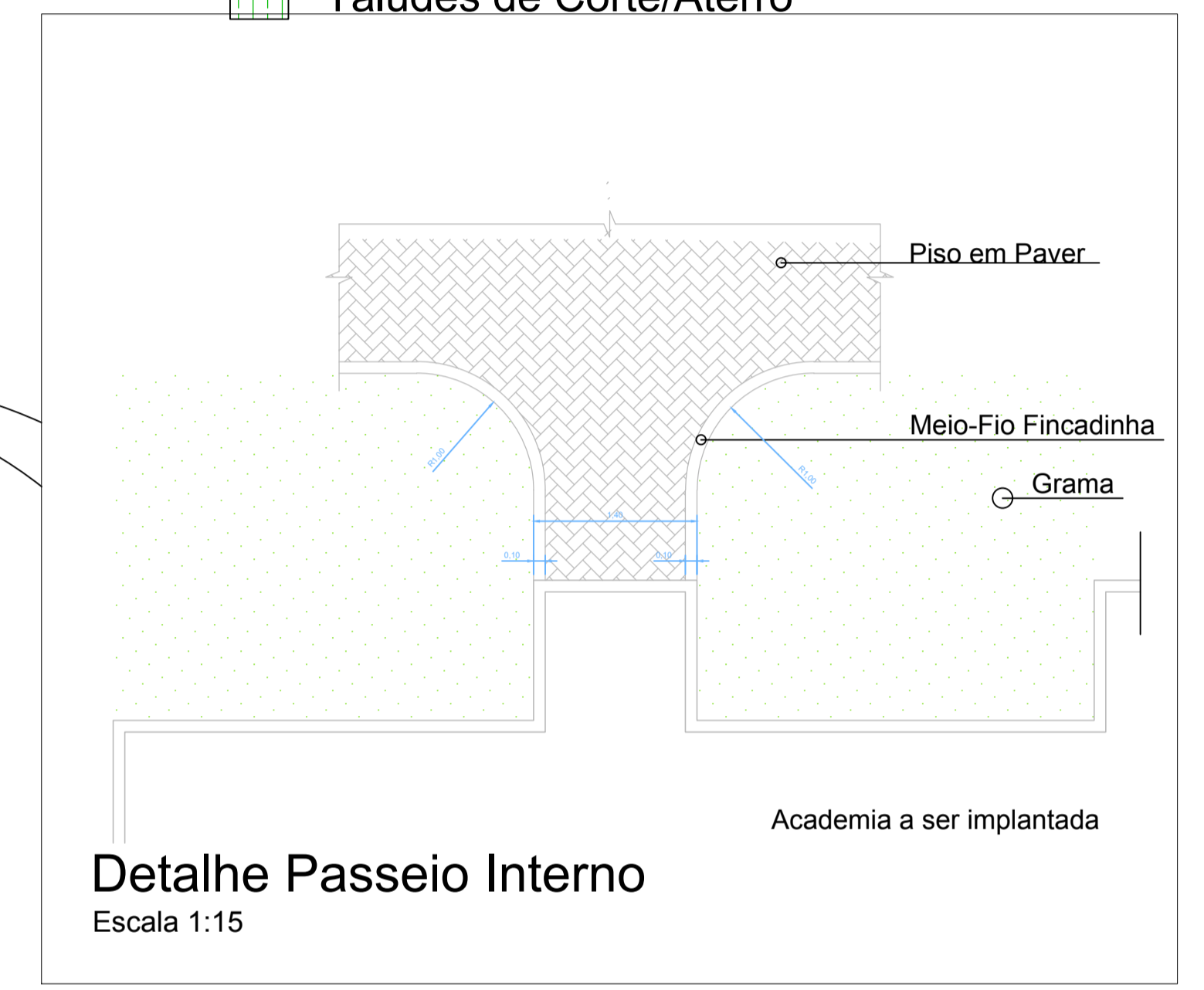
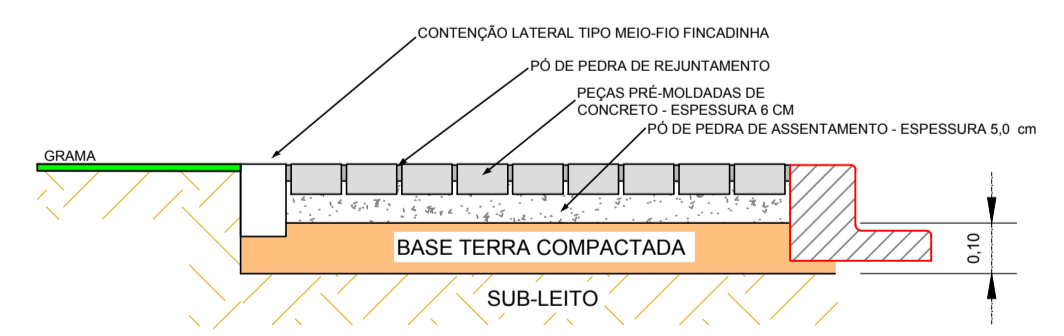


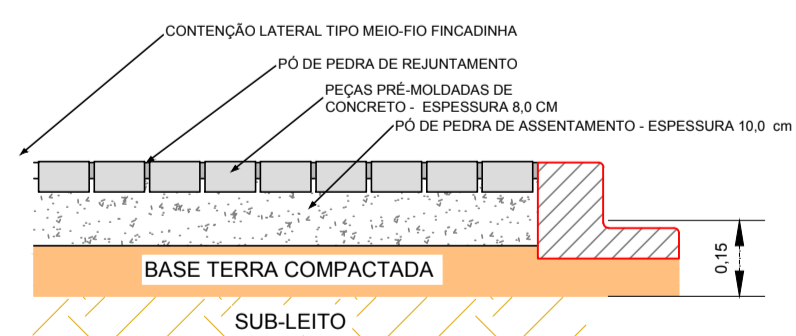
- LEGENDA:**
- Grama existente no terreno = 840,38 m²
 - Replanteio de Grama = 250,00 m²
 - Paver Esp. 6 cm = 468,18 m²
 - Paver Esp. 8 cm = 303,40 m²
 - Meio Fio Pré-Moldado Novo = 64,50 metros
 - Meio-Fio Fincadinha = 226,98 metros
 - Meio-Fio Pré-Moldado Existente
 - Taludes de Corte/Aterro



Planta de Piso
Escala 1:200

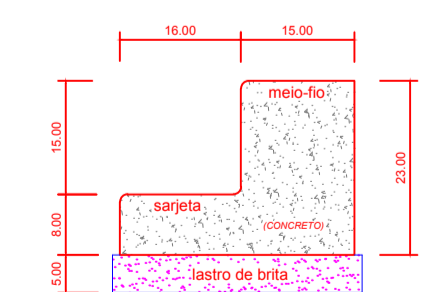


Detalhe Piso Passeio
Escala 1:15



Detalhe Piso Estacionamento
Escala 1:15

Detalhe do Meio-Fio com Sarjeta
(medidas em centímetros)



Secção Transversal Tipo
escala 1:10

PREFEITURA MUNICIPAL DE PALMITAL

DEPARTAMENTO DE ENGENHARIA **02/04**

PROJETO DE URBANIZAÇÃO - MEU CAMPINHO

ENDEREÇO DA OBRA:
Rua Enedina de Oliveira, esquina com a Rua 7 de Setembro, Loteamento Luiz Carollo, Palmital-Pr

CONTEÚDO:
Planta de locação, Cortes, Perspectivas

PROPRIETÁRIO: **Prefeito Valdenei de Souza**
Prefeitura Municipal de Palmital
CNPJ: 75.680.025/0001-82

RESPONSÁVEL TÉCNICO PELO PROJETO:
Eduardo Orestes Tomen
Engenheiro Civil - CREA-PR-80402/D

LOCALIZAÇÃO DO TERRENO:

AUTENTICAÇÕES:

DESENHO: **Darian** ESCALA: **Indicada** Palmital, 04 de Janeiro de 2018.