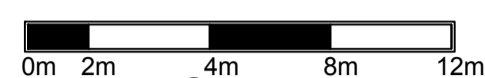
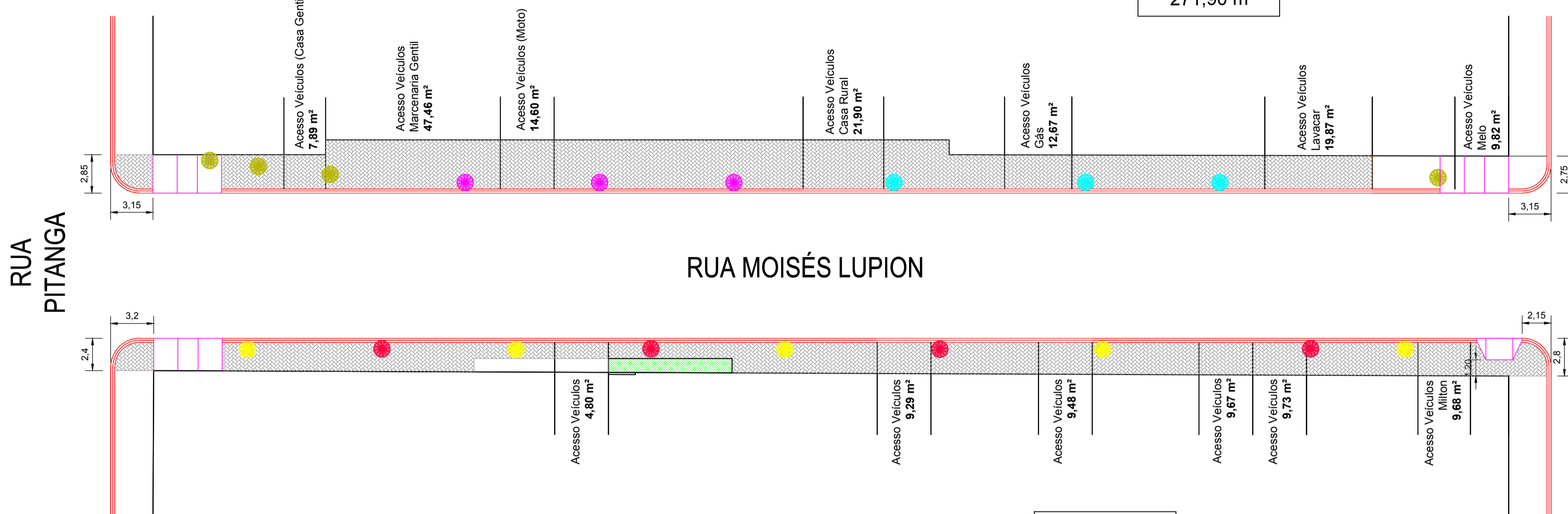


RUA MOISÉS LUPION: TRECHO 4:

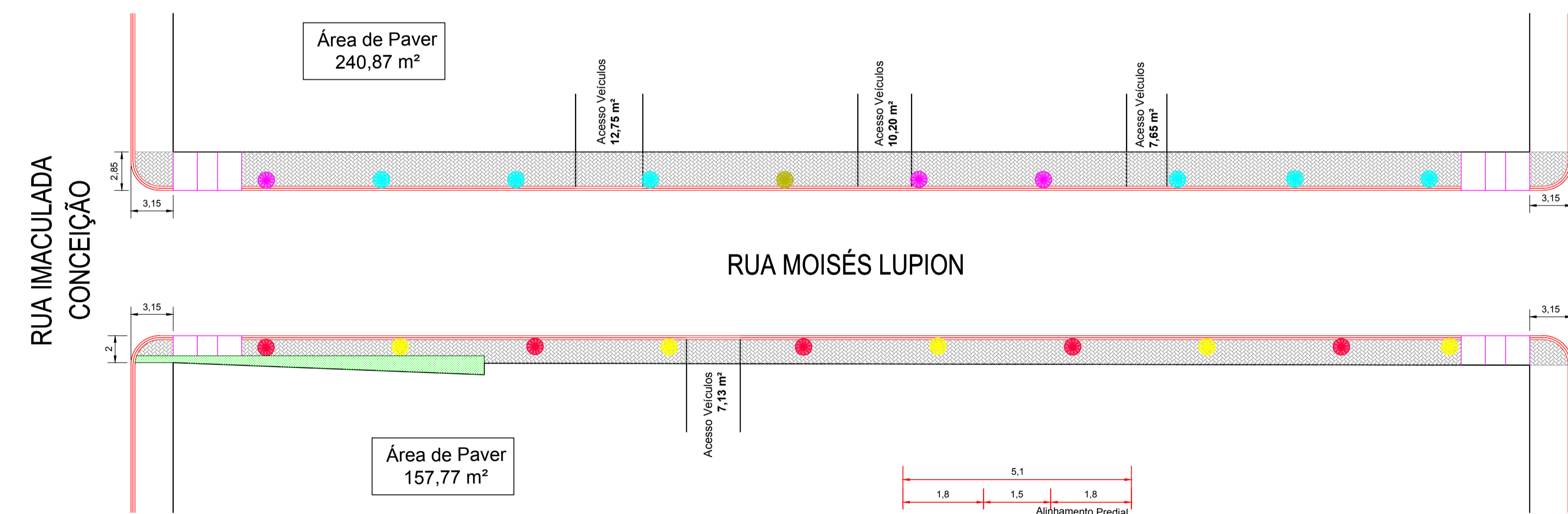
Escala 1:250



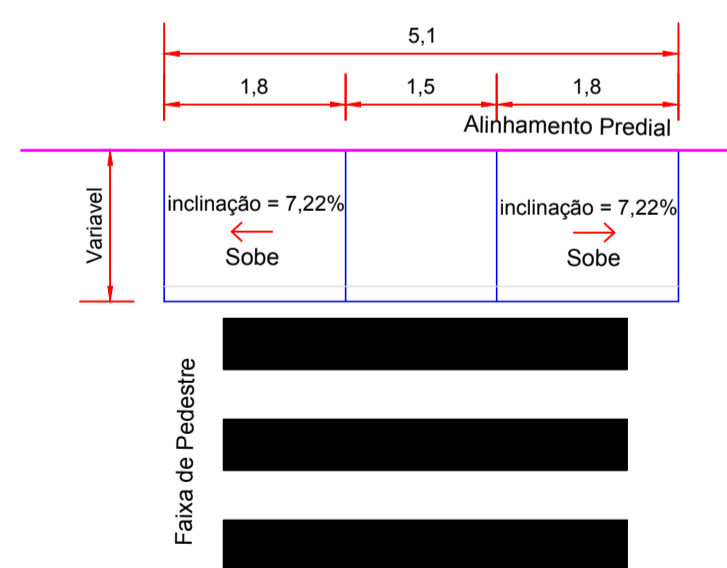
Área de Paver
271,90 m²



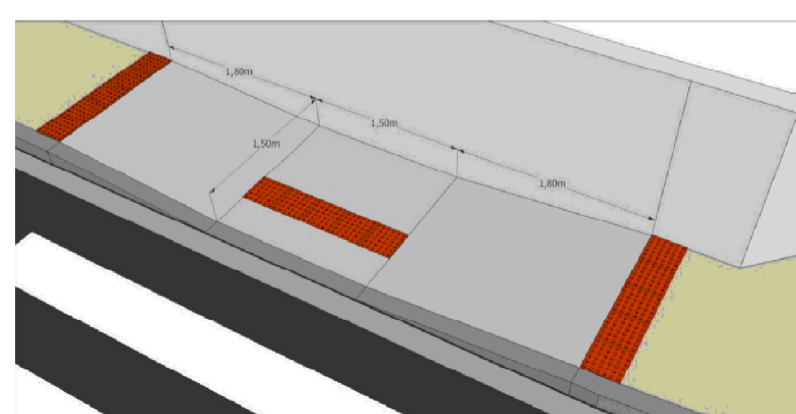
Área de Paver
206,46 m²



Área de Paver
157,77 m²

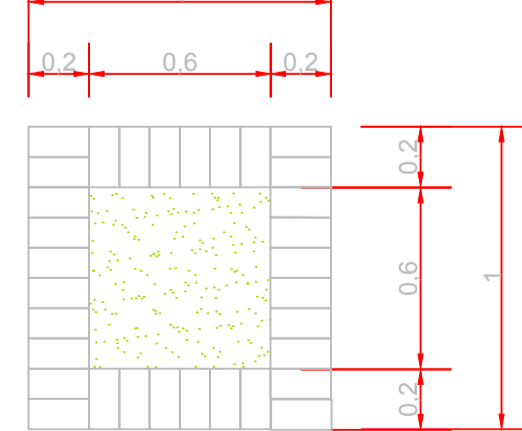


Planta Baixa - Rampa 2
escala 1:75

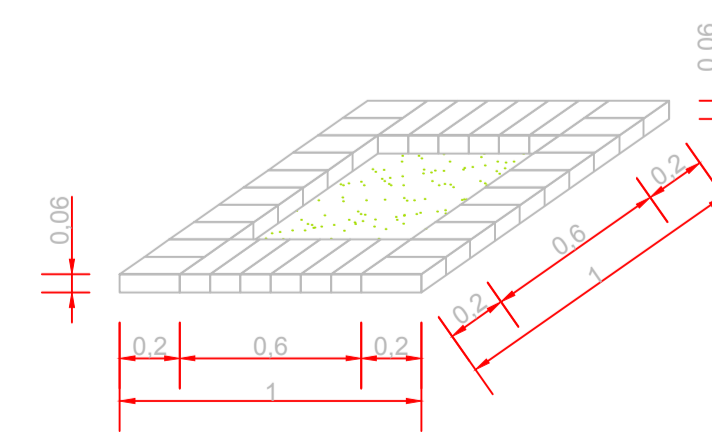


Perspectiva Rampa 2
sem escala

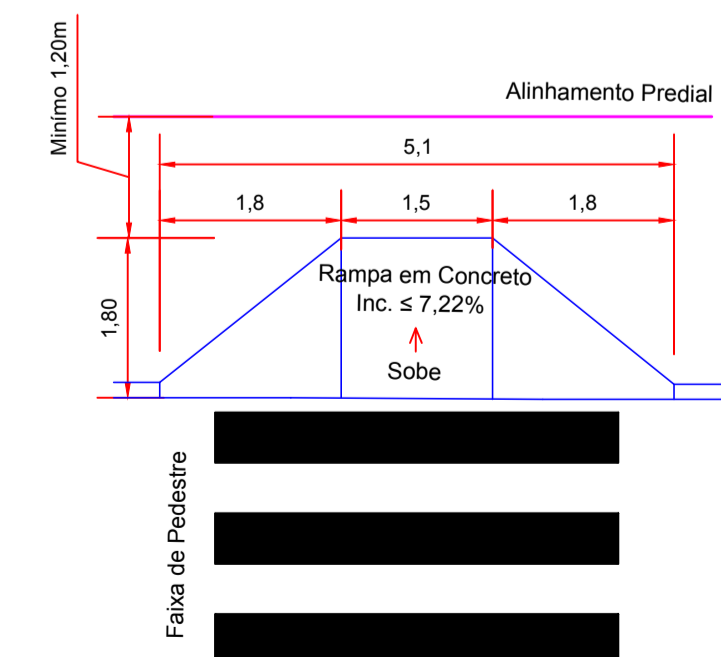
Detalhamento de contenção das árvores:



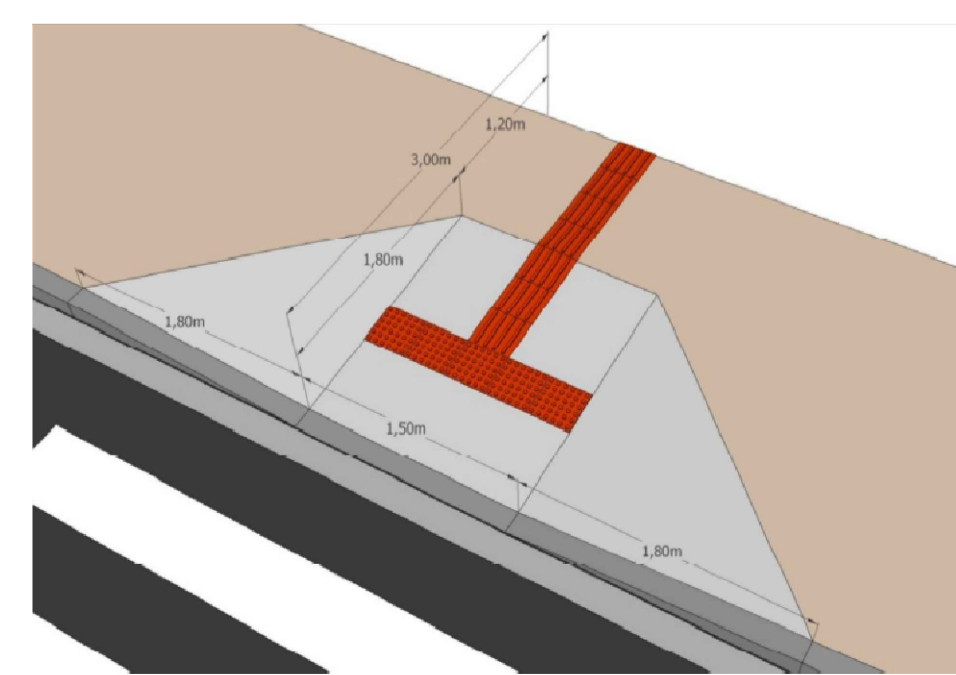
Planta Baixa
escala 1:25



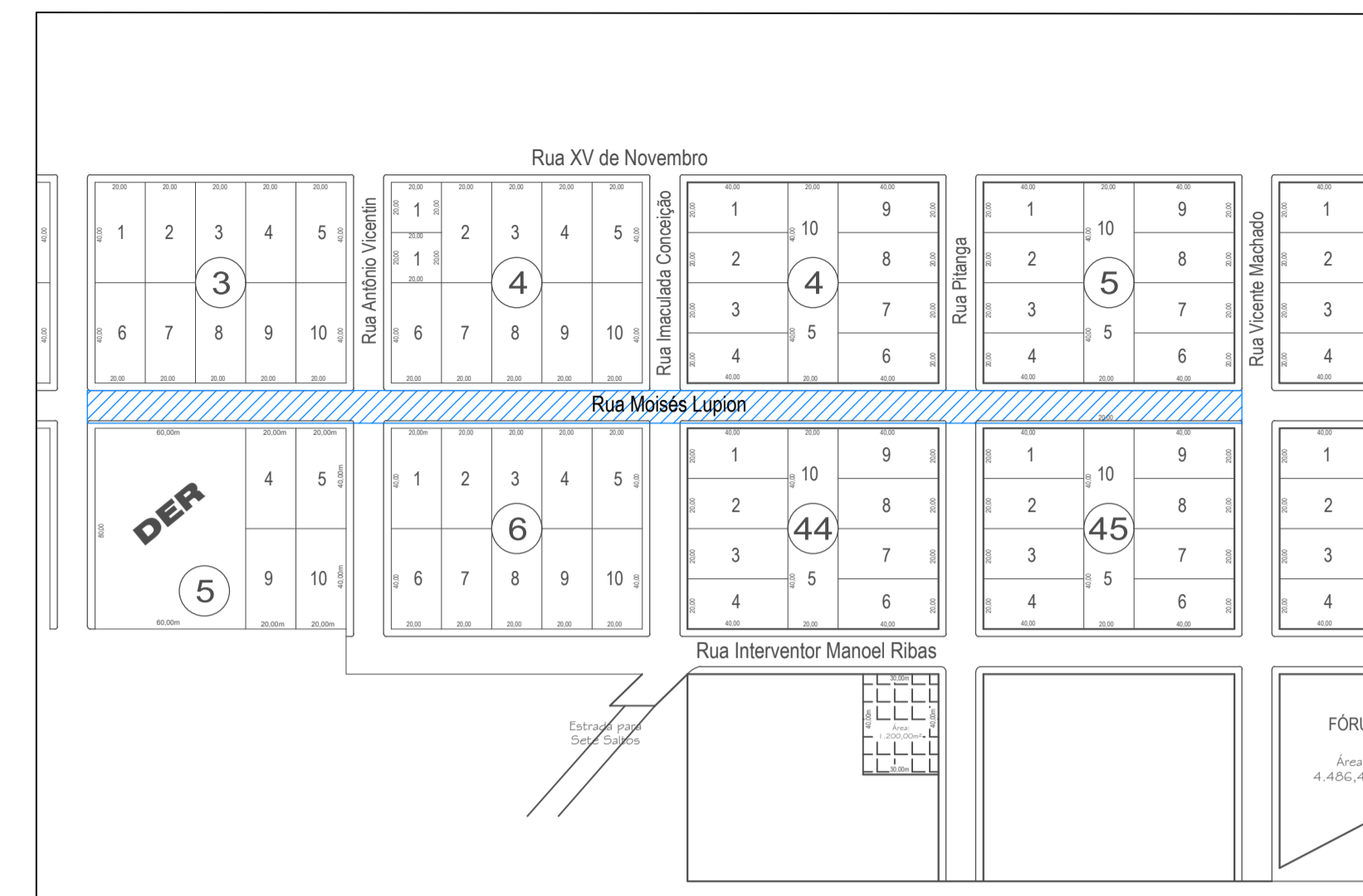
Isométrica
escala 1:25



Planta Baixa - Rampa 1
escala 1:75



Perspectiva Rampa 1
sem escala



LOCAL DE INTERVENÇÃO

Escala 1:2500

TABELA DE INTERVENÇÕES

Material	Unidade	Total
Passeio em Paver Esp. = 6 cm	m ²	877,00
Base de brita graduada Esp. = 10 cm	m ²	224,59
Rampa PNE - Modelo 4 (normal)	unid	1,00
Rampa PNE - Modelo 6 (extendida)	unid	7,00
Grama	m ²	33,07
Árvore Existente (Remover)	Uni.	11
Árvore Existente (Permanece)	Uni.	5
Árvore a plantar (Pitangueira)	Uni.	6
Árvore a plantar (Murta)	Uni.	9
Árvore a plantar (Ipê Rosa)	Uni.	10
Árvore a plantar (Ipê Amarelo)	Uni.	9

PREFEITURA MUNICIPAL DE PALMITAL

DEPARTAMENTO DE ENGENHARIA

PRANCHA
04/06

PROJETO DE PAVIMENTAÇÃO

ENDEREÇO DA OBRA:
Ruas Interventor Manoel Ribas, XV de Novembro, Santos Dumont,
Vitor Grande, Moisés Lupion e Ostillo N. de Oliveira



CONTEÚDO:
Passeios e Paisagismo

PROPRIETÁRIO:
Prefeito Valdenei de Souza
Prefeitura Municipal de Palmital
CNPJ: 75.680.025/0001-82

RESPONSÁVEL TÉCNICO PELO PROJETO:
Eduardo O. Tomen
Engenheiro Civil - CREA-PR 80402/D

ESTATÍSTICAS:

AUTENTICAÇÕES:

DESENHO: Darlan Dutra

ESCALA: Indicada

Palmital, 21 de Maio de 2020.