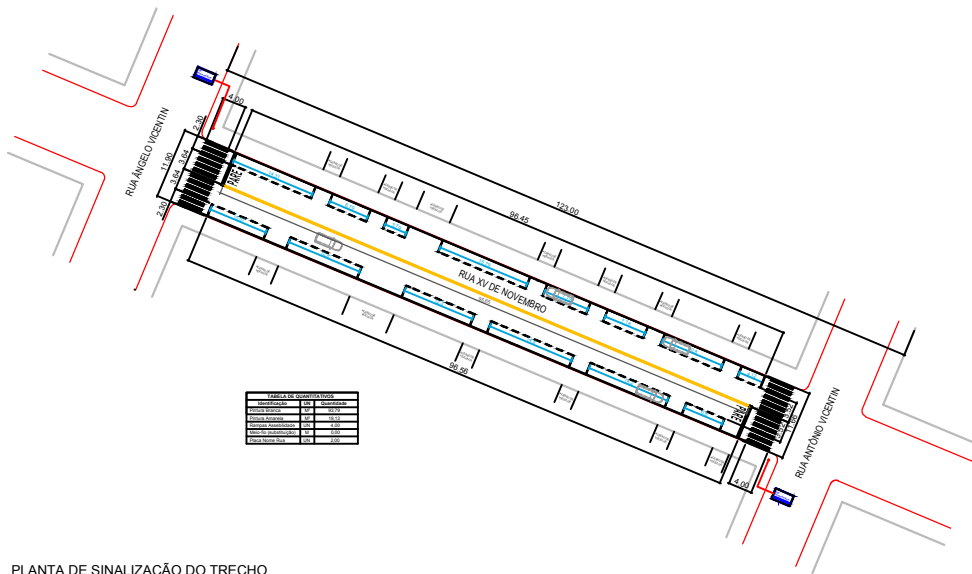
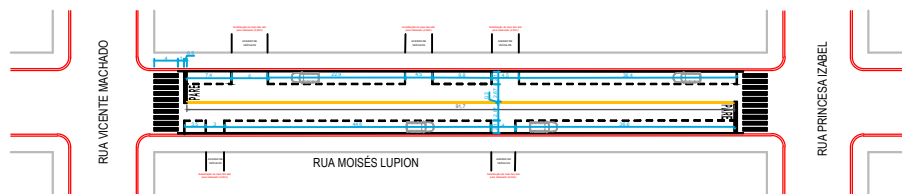


TRECHO 1: RUA XV DE NOVENBRO (ENTRE A RUA ANTÔNIO VICENTIN E A RUA ÂNGELO VICENTIN)



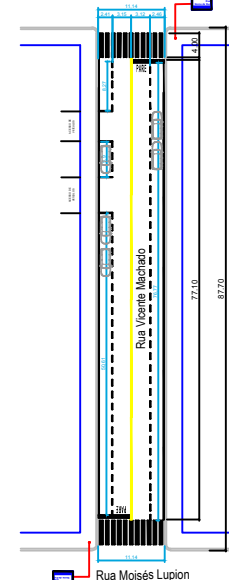
PLANTA DE SINALIZAÇÃO DO TRECHO
Escala:.....1/400

TRECHO 3: RUA MOISÉS LUPION
(ENTRE A R. VICENTE MACHADO E A R. PRINCESA ISABEL)



PLANTA DO TRECHO DE RECAPE
Escala:.....1/400

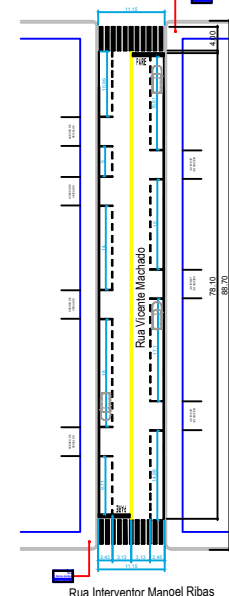
Rua XV de Novembro



TRECHO 2: RUA VICENTE MACHADO
(ENTRE A R. XV DE NOVENBRO E A R. ESC. INTERVENTOR MANOEL RIBAS)

TABELA DE QUANTIFICAÇÃO	
ITEM	QUANTIDADE
1	100
2	200
3	150
4	80
5	120
6	90
7	110
8	70
9	130
10	60

PLANTA DE SINALIZAÇÃO DO TRECHO
Escala:.....1/400



PREFEITURA MUNICIPAL DE PALMITAL

DEPARTAMENTO DE ENGENHARIA **05/07**

PROJETO DE RECAPEAMENTO ASFÁLTICO

PROJETO DE RECAPEAMENTO ASFÁLTICO



Planta de Sinalização

PROJETISTA:
Prefeito Valdenir de Souza
Prefeitura Municipal de Palmital
CNPJ: 75.680.025/0001-82

RESPONSÁVEL TÉCNICO PELO PROJETO:
Eduardo O. Tomen
Engenheiro Civil - CREA-PR 80462/D

AUTORIZAÇÃO:

REVISÃO: SIMONE DE ANDRADE ESCALA: Indicada Palmital, 12 de fevereiro de 2020.