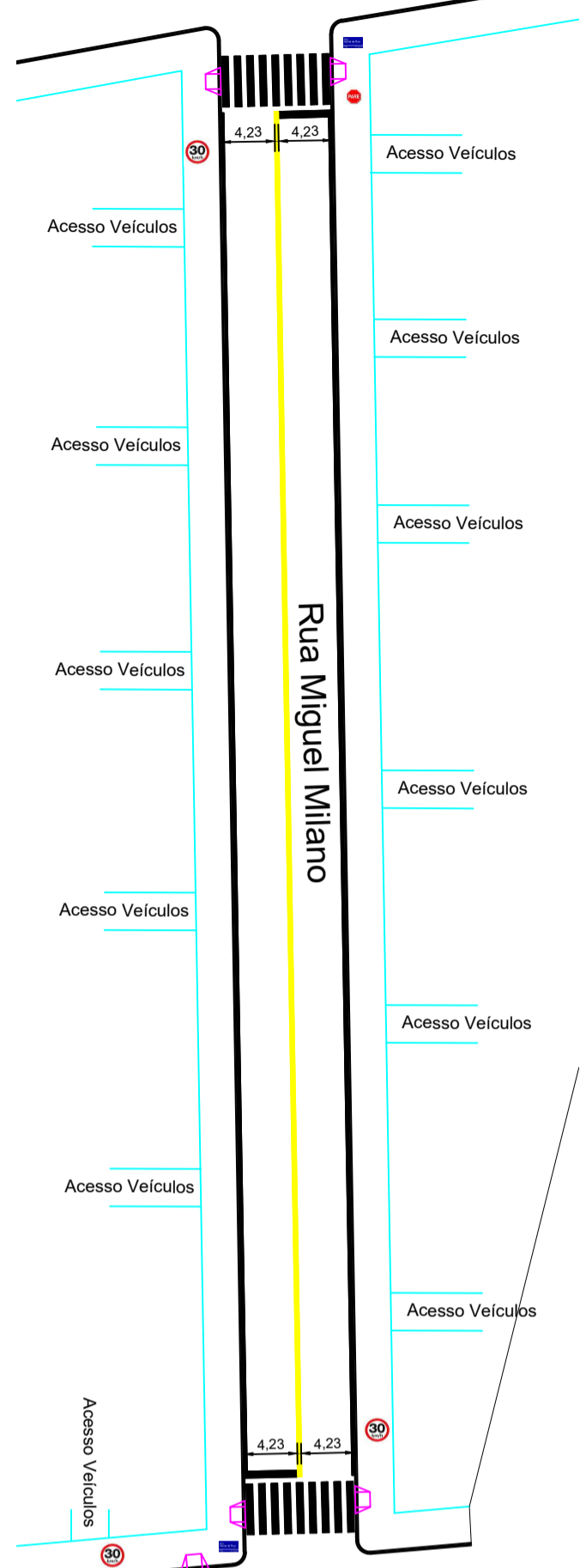
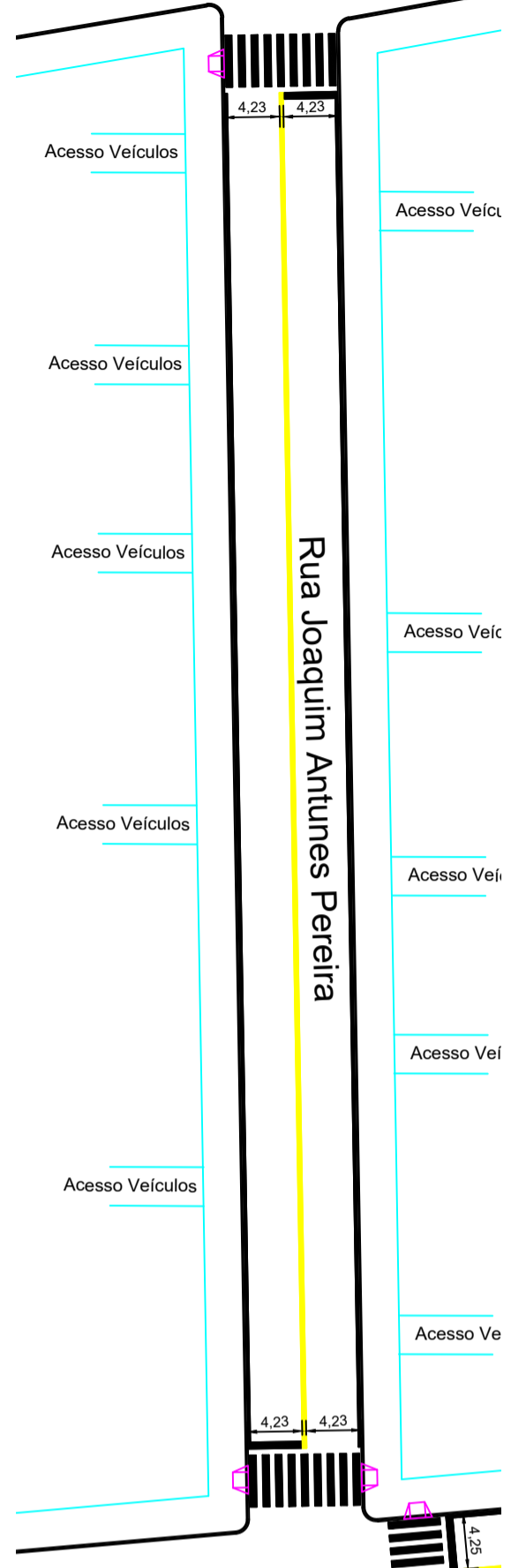


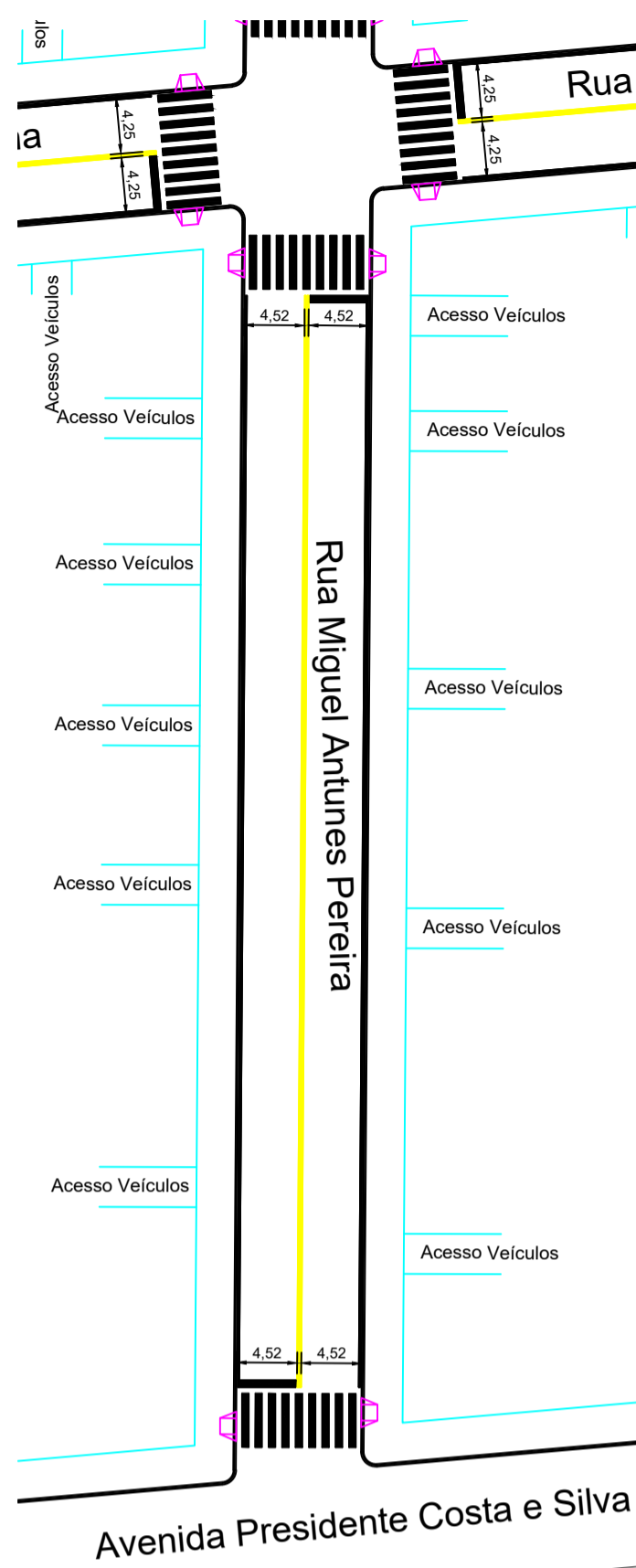
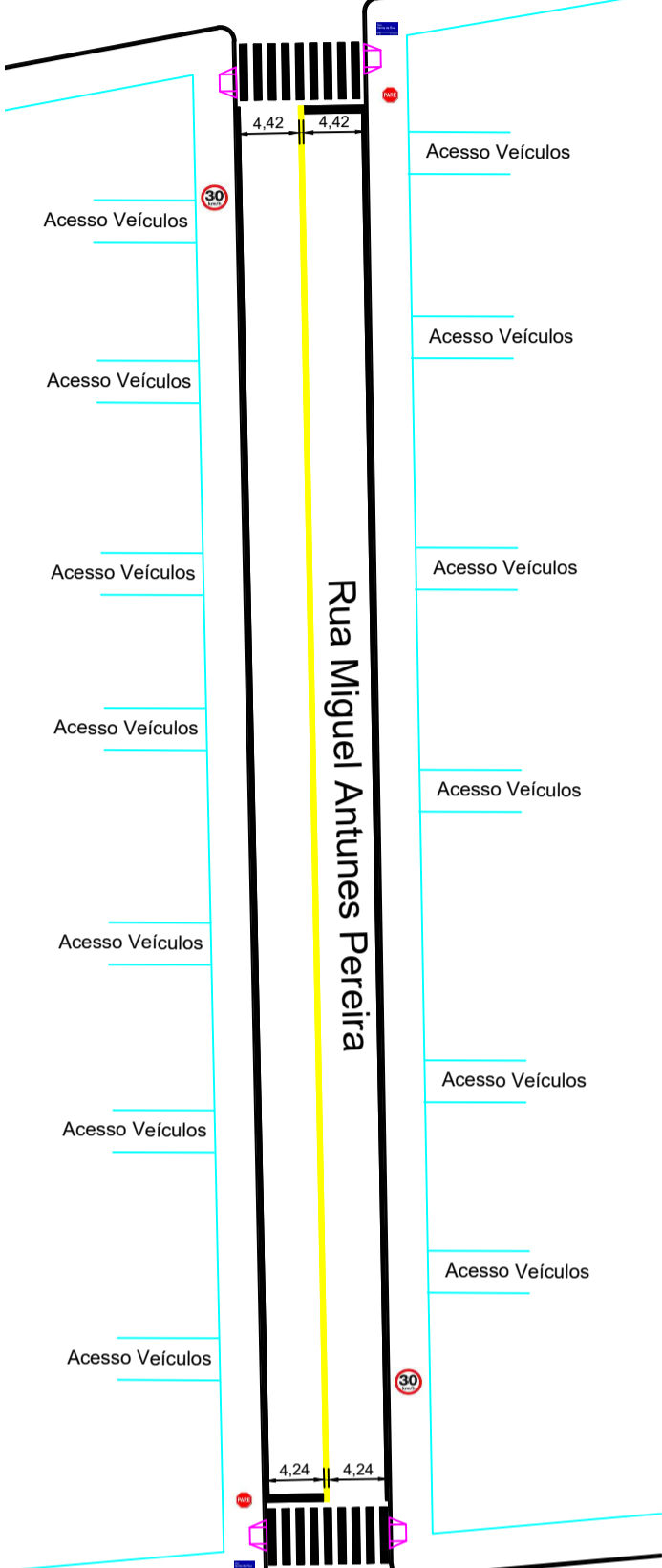
Avenida Prefeito João Cecura



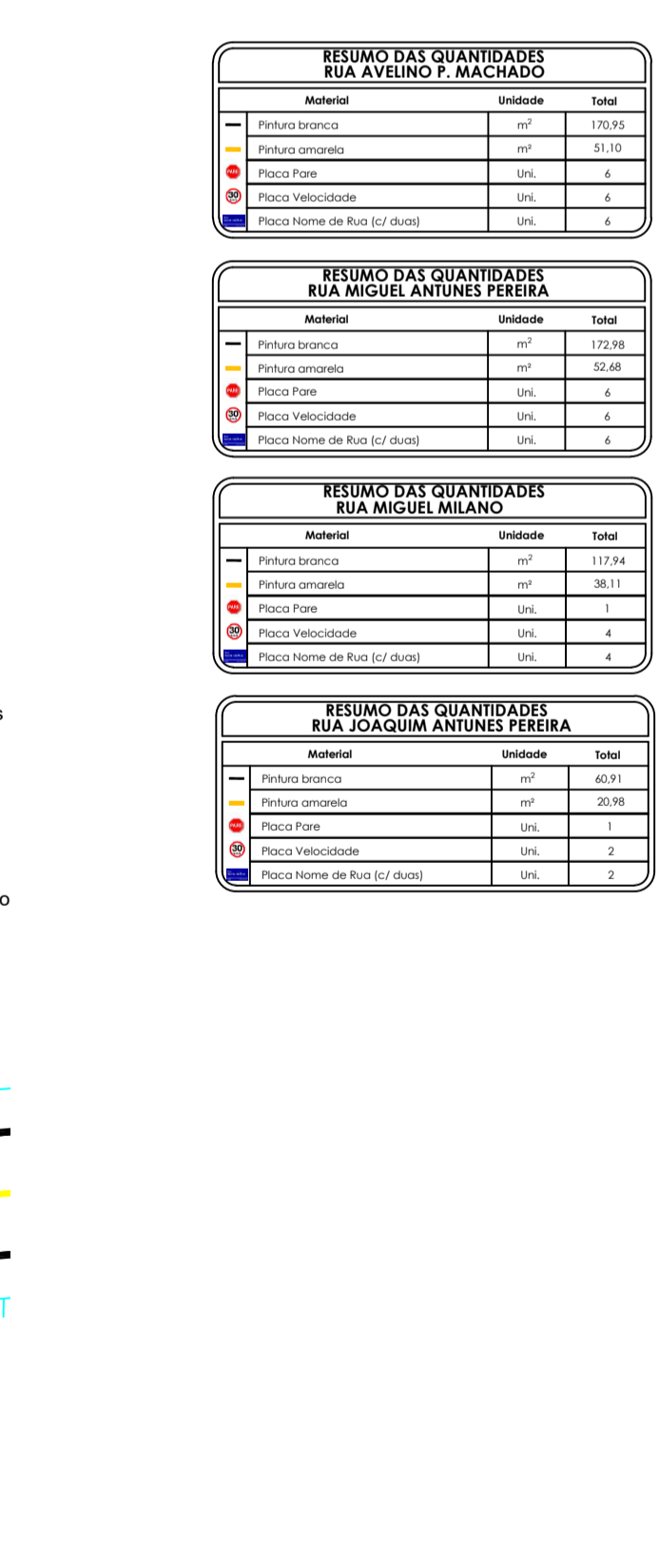
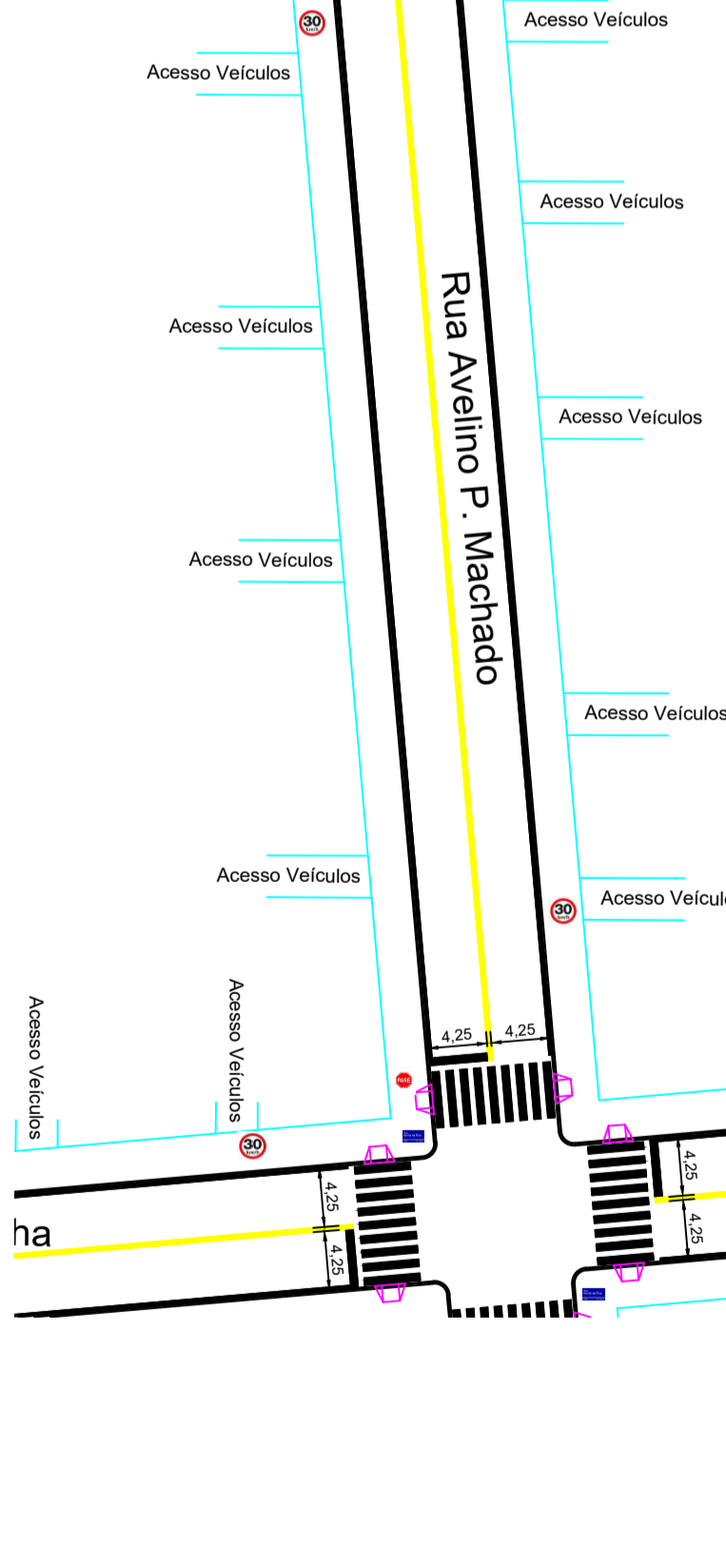
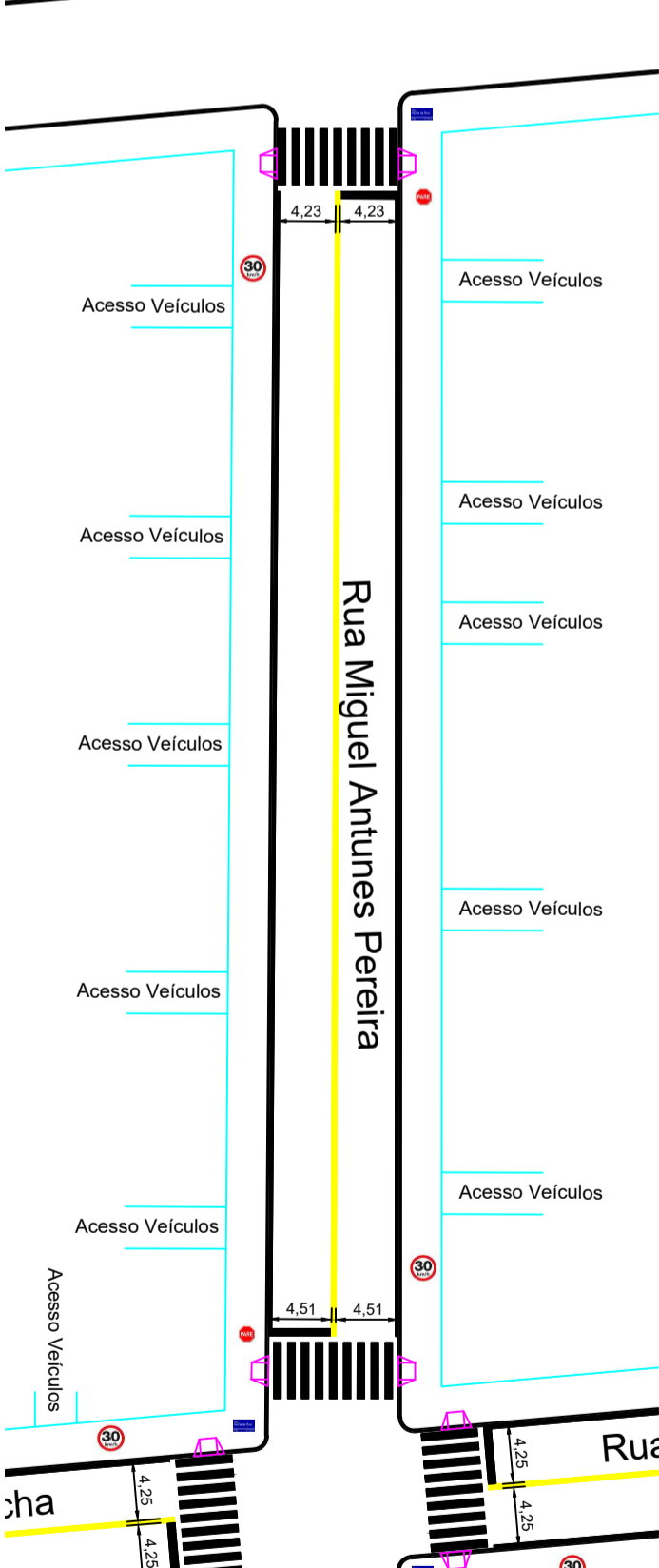
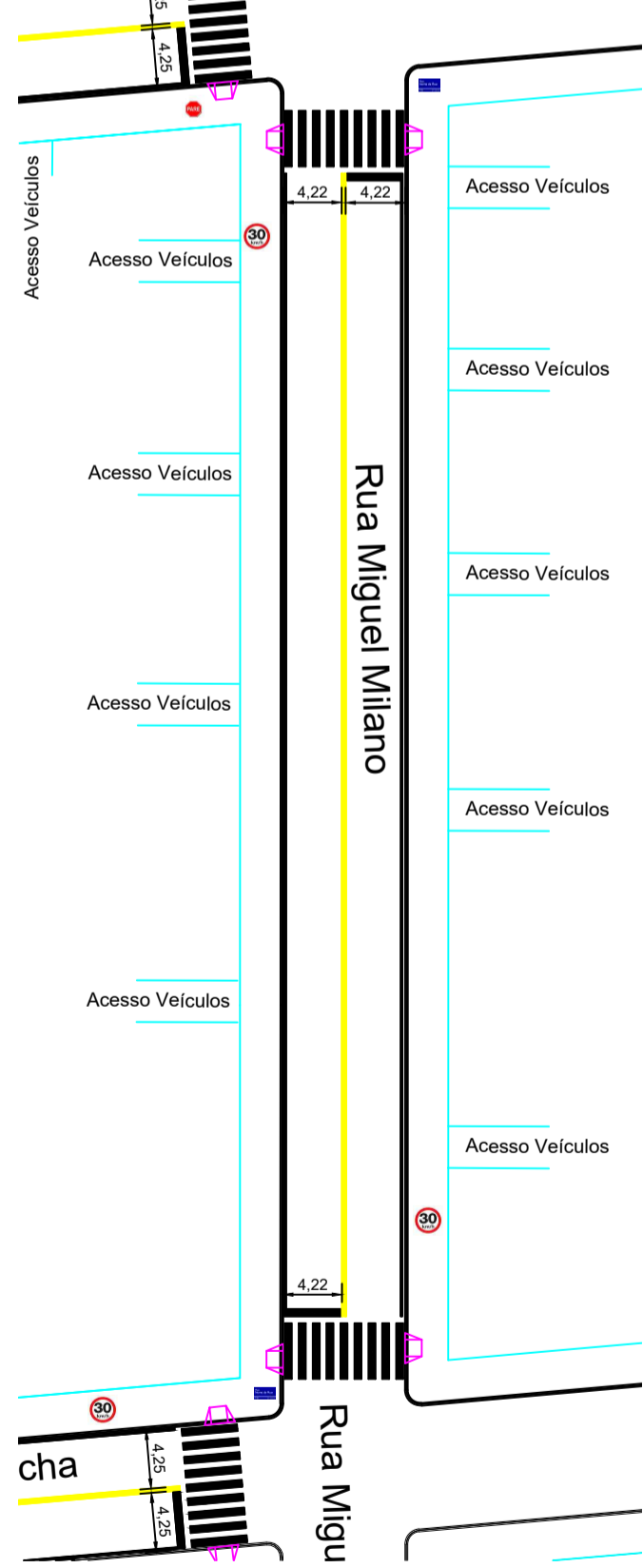
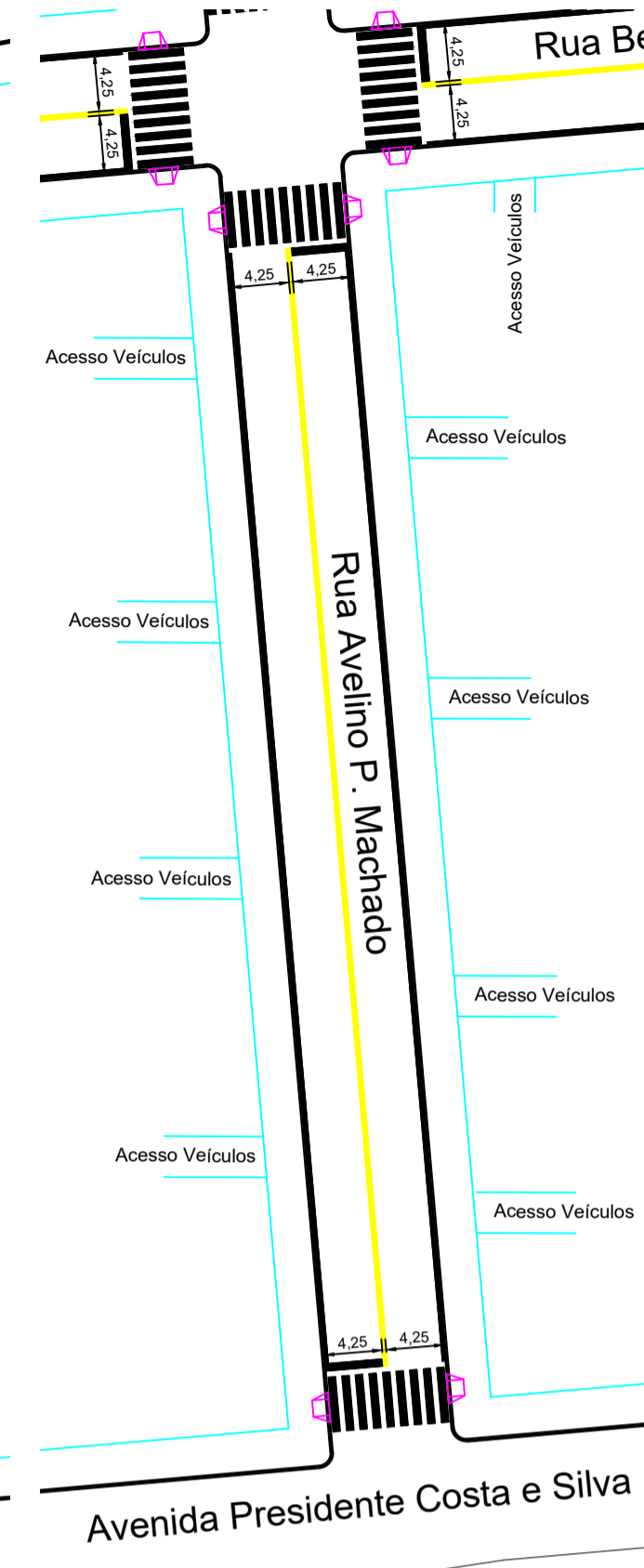
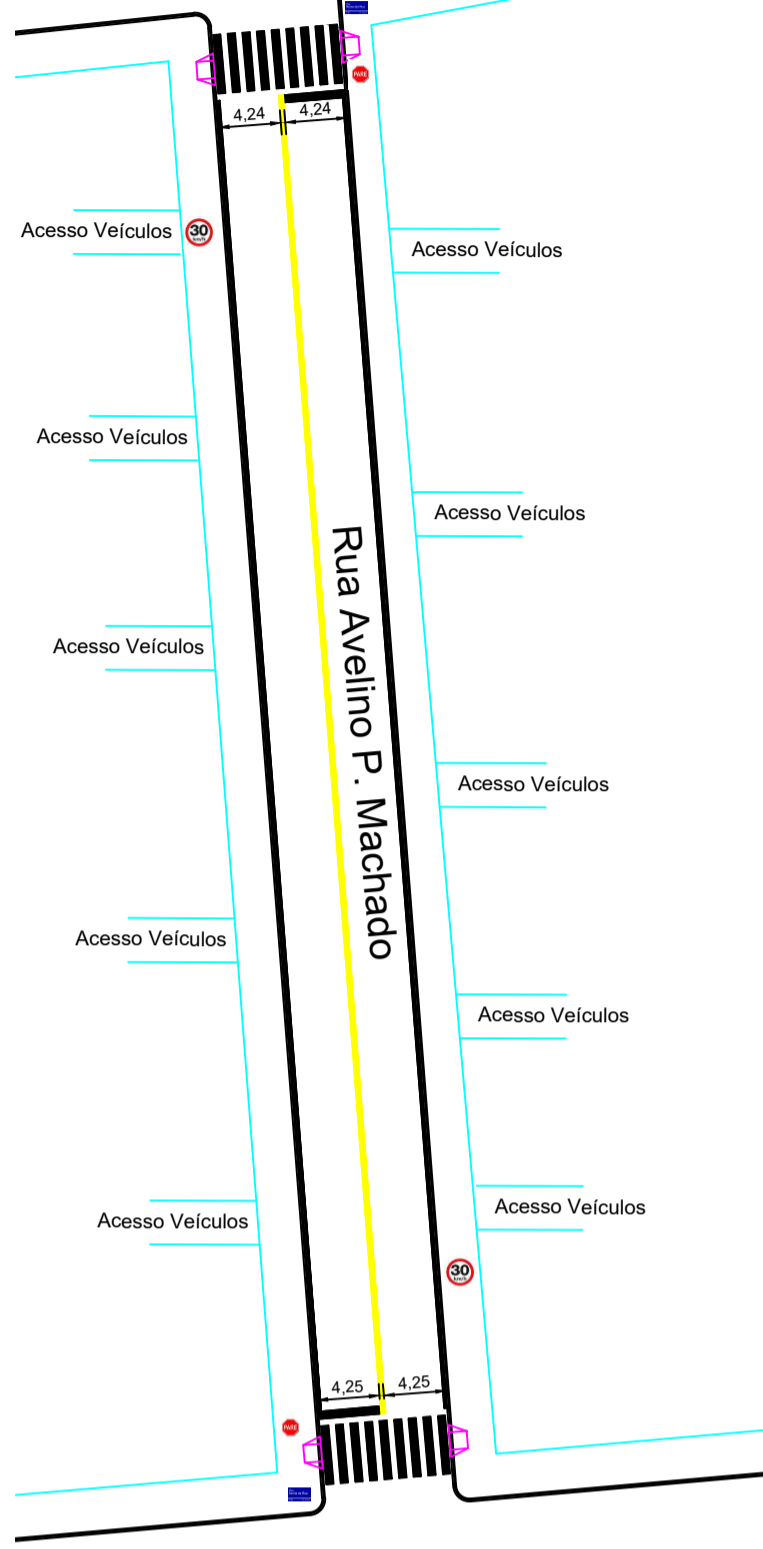
Avenida Prefeito João Cecura



Avenida Prefeito João Cecura



Avenida Prefeito João Cecura

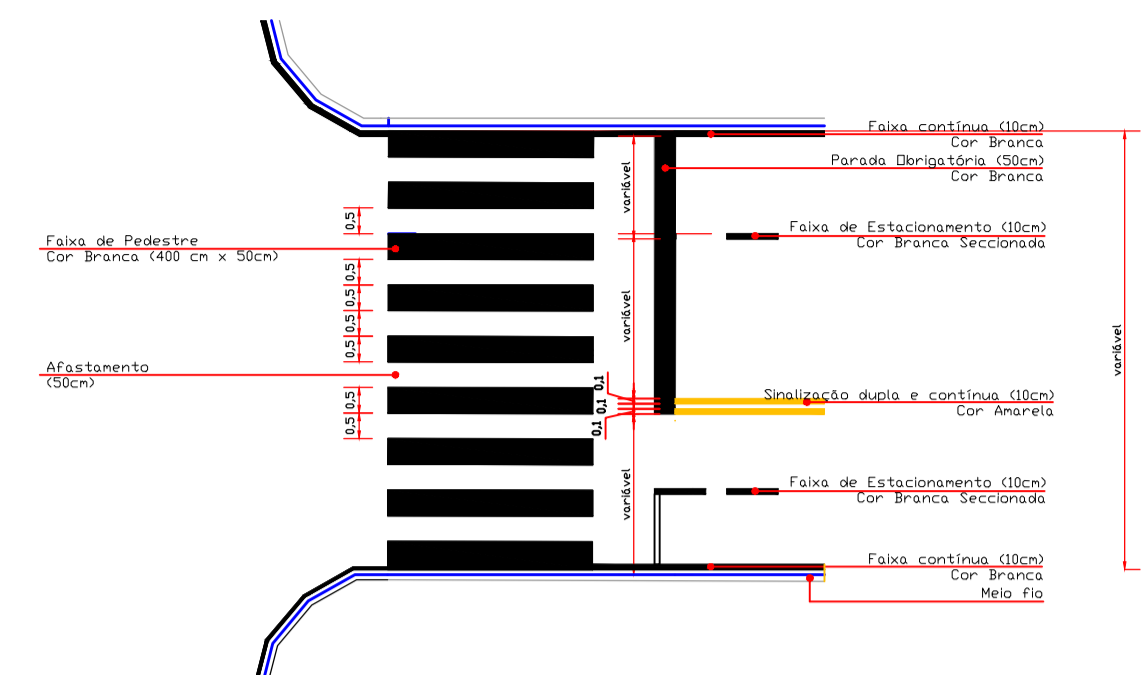


RESUMO DAS QUANTIDADES RUA AVELINO P. MACHADO		
MATERIAL	UNIDADE	TOTAL
Pavimento branco	m ²	172,95
Pavimento cinza	m ²	51,10
Placa Fone	UN	4
Placa Velocidade	UN	4
Placa Nome de Rua (27 duos)	UN	4

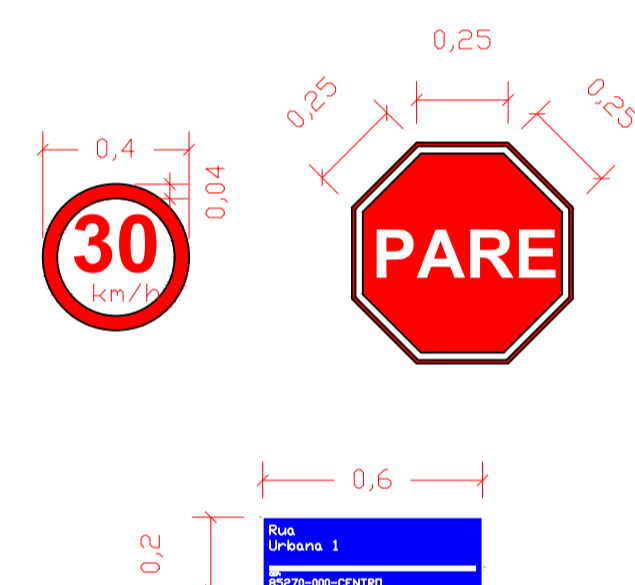
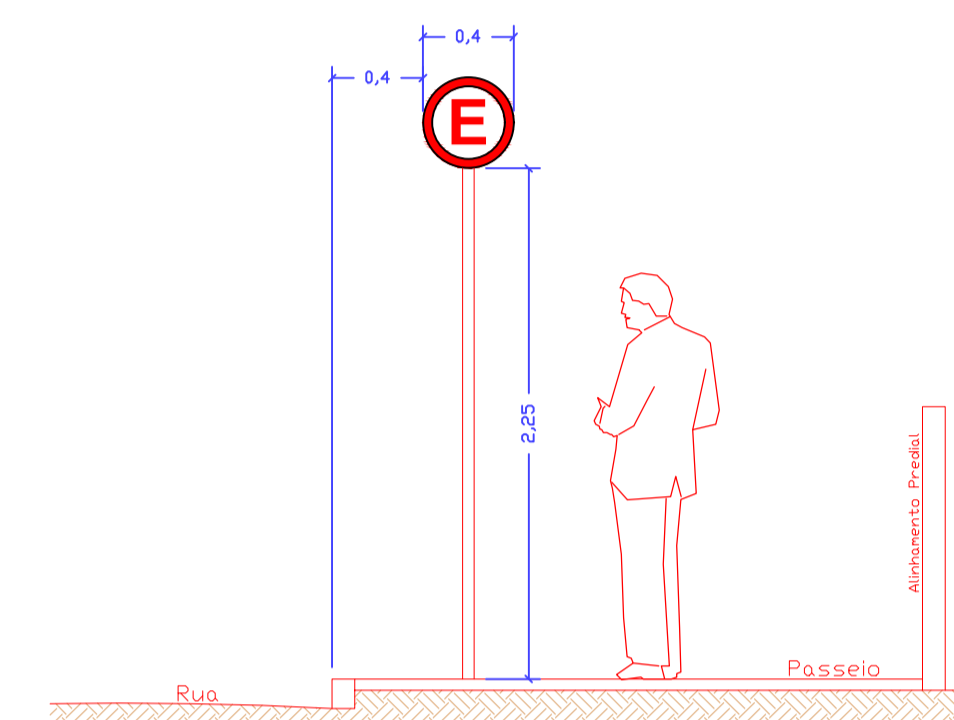
RESUMO DAS QUANTIDADES RUA MIGUEL ANTUNES PEREIRA		
MATERIAL	UNIDADE	TOTAL
Pavimento branco	m ²	172,95
Pavimento cinza	m ²	51,10
Placa Fone	UN	4
Placa Velocidade	UN	4
Placa Nome de Rua (27 duos)	UN	4

RESUMO DAS QUANTIDADES RUA MIGUEL MILIANO		
MATERIAL	UNIDADE	TOTAL
Pavimento branco	m ²	117,94
Pavimento cinza	m ²	36,11
Placa Fone	UN	4
Placa Velocidade	UN	4
Placa Nome de Rua (27 duos)	UN	4

RESUMO DAS QUANTIDADES RUA JOAQUIM ANTUNES PEREIRA		
MATERIAL	UNIDADE	TOTAL
Pavimento branco	m ²	60,91
Pavimento cinza	m ²	20,18
Placa Fone	UN	4
Placa Velocidade	UN	2
Placa Nome de Rua (27 duos)	UN	2



Esquema com Detalhes da Sinalização Horizontal
Escala 1:100



NOTAS

- OS NÍVEIS E DIMENSÕES INDICADOS ESTÃO EM METROS, SALVO QUANDO ESPECIFICADAS.
- CONFIRAR EM OBRA AS DIMENSÕES DETERMINADAS NO PROJETO ARQUITETÔNICO. QUALQUER MODIFICAÇÃO A SER EFETUADA NESTE PROJETO REQUIER CONSULTA PRÉVIA A ESTE ESCRITÓRIO.
- OS DESENHOS SÃO INDICATIVOS DO SISTEMA E DO ASPECTO FINAL DESEJADO, A ESTABILIDADE E O PERFEITO FUNCIONAMENTO SÃO DE INTEIRA RESPONSABILIDADE DOS EXECUTORES.
- ESTE PROJETO NÃO SE RESPONSABILIZA PELOS ASPECTOS RELATIVOS A PROJETOS COMPLEMENTARES - OS MATERIAIS E PROCEDIMENTOS CONSTRUTIVOS UTILIZADOS NA OBRA, DEVERÃO SEGUIR TODAS AS ESPECIFICAÇÕES TÉCNICAS INDICADAS PELOS ÓRGÃOS DE NORMATIZAÇÃO APROPRIADOS, SOB A ORIENTAÇÃO DE FORNECEDORES.

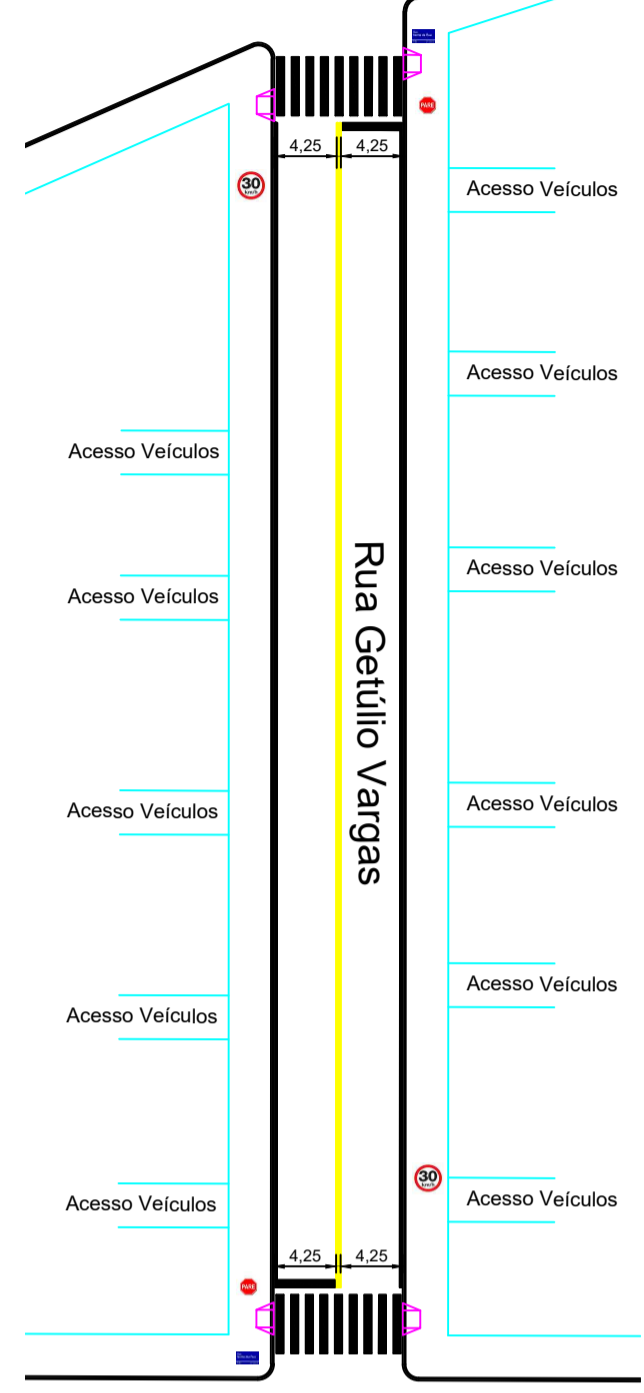
OBRA: PAVIMENTAÇÃO / RECAPE
RECAPE ASFÁLTICO
LOCALIZAÇÃO: RUAS DO QUADRO URBANO, PALMITAL-PR, CEP 85.270-000

PROJETO EXECUTIVO
ETAPA PROJETO

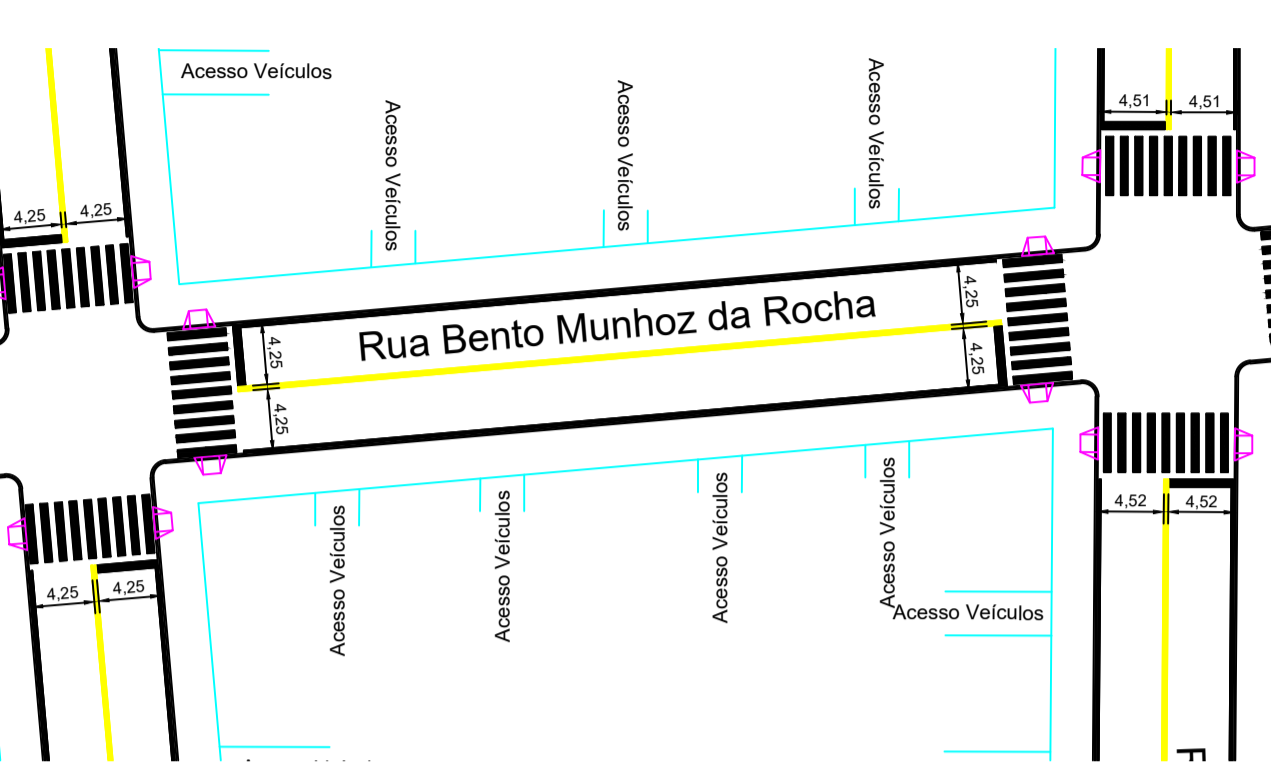
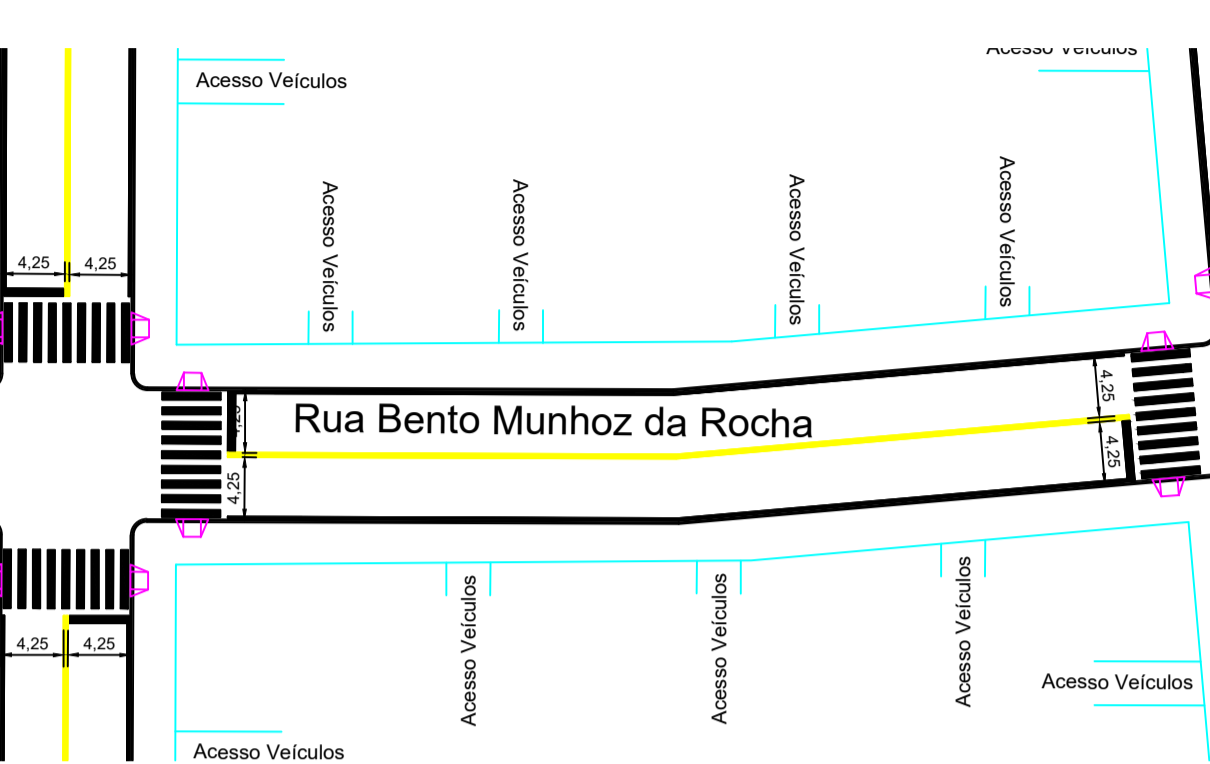
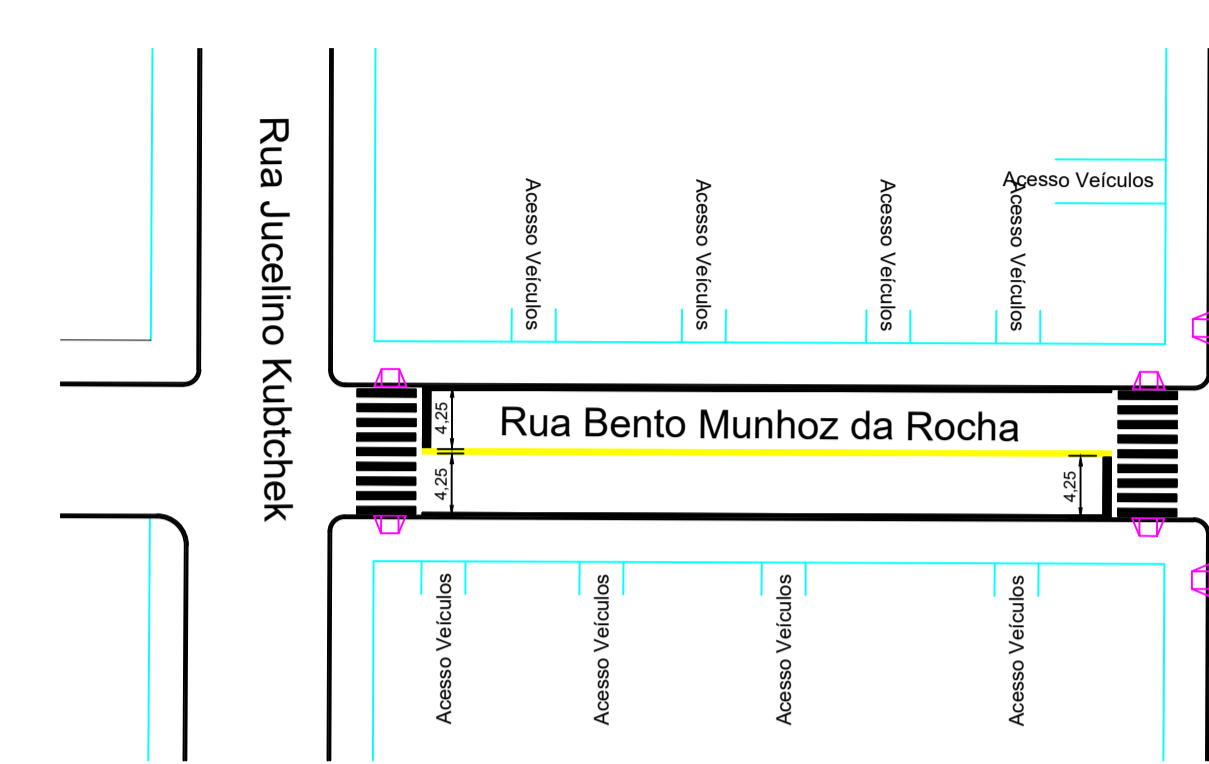
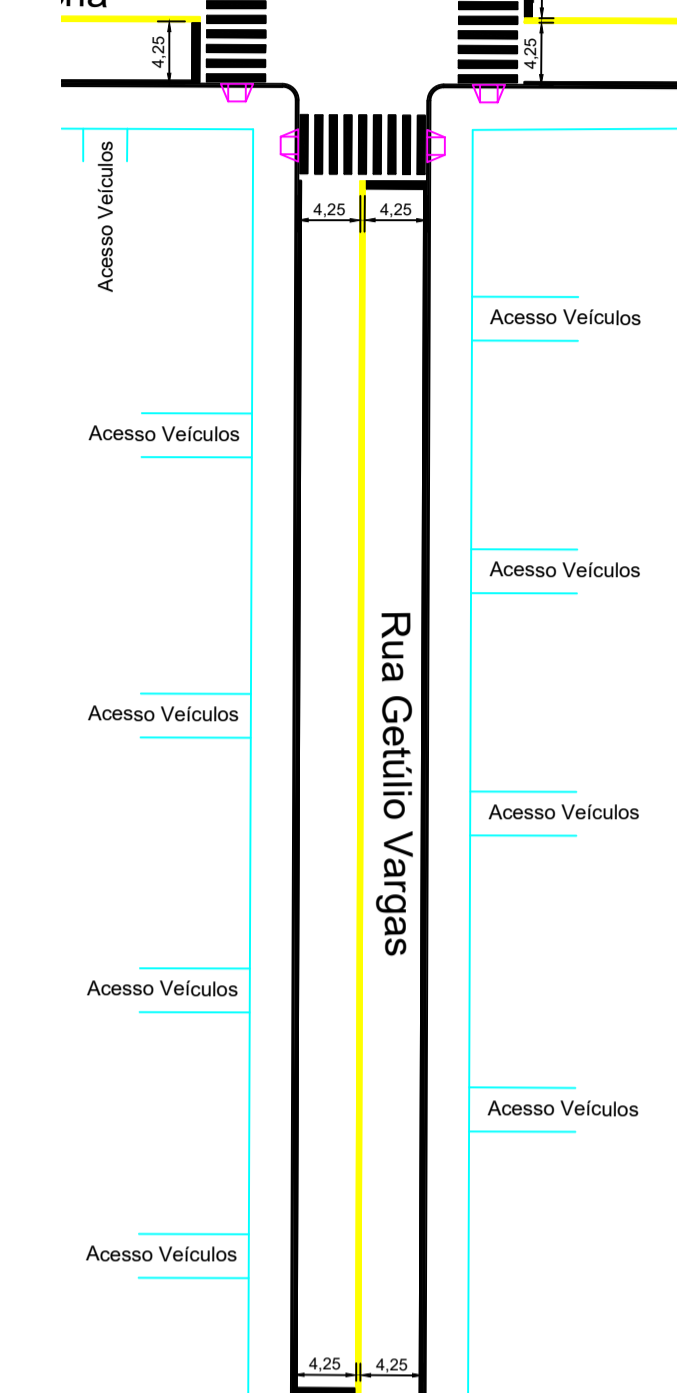


PREFEITURA MUNICIPAL DE PALMITAL		QUADRO ESTATÍSTICO: ÁREA PAVIMENTAÇÃO..... 75.183,05m ² ÁREA DE PASSEIOS..... 43.585,83m ²
	PROPRIETÁRIO CLIENTE: MUNICÍPIO DE PALMITAL CNPJ: 75.680.025/0001-82	ASS: ROBERTO CARLOS ROSSO PREFEITO MUNICIPAL
	RESPONSÁVEL TÉCNICO PROJETO: MATHÉUS AUGUSTO LOPES SCHON CREA-PR: 199305/D.	ART. CORRESPONDENTE: ASS: MATHÉUS AUGUSTO LOPES SCHON ENGENHEIRO CIVIL CREA-PR: 199305/D.
	AUTOR ESB DO PROJETO: MATHÉUS AUGUSTO LOPES SCHON CREA-PR: 199305/D.	ART. CORRESPONDENTE: ASS: MATHÉUS AUGUSTO LOPES SCHON ENGENHEIRO CIVIL CREA-PR: 199305/D.
DESENHO: MATHÉUS SCHON	DATA: OUTUBRO 2025.	PRANCHETA: 011
REVISÃO: MATHÉUS SCHON	ESCALA: INDICADA	002
ESPECIFICAÇÃO SINALIZAÇÃO VIÁRIA.		SINA

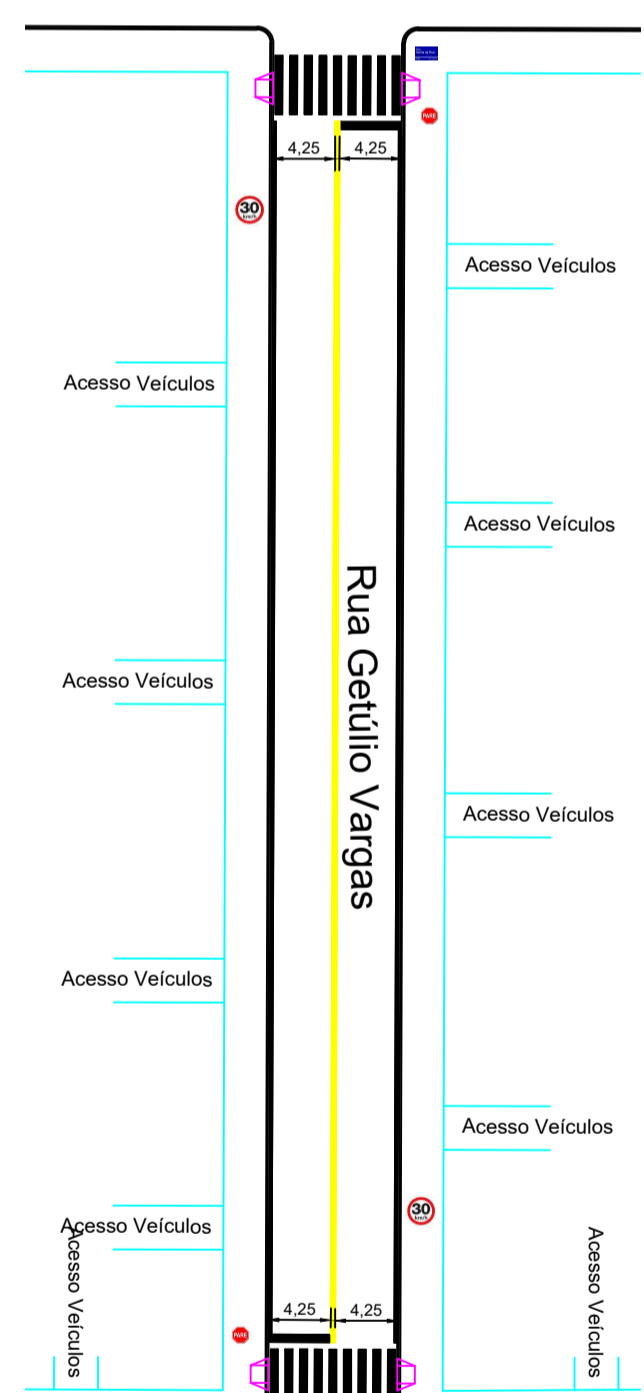
Avenida Prefeito João Cecura



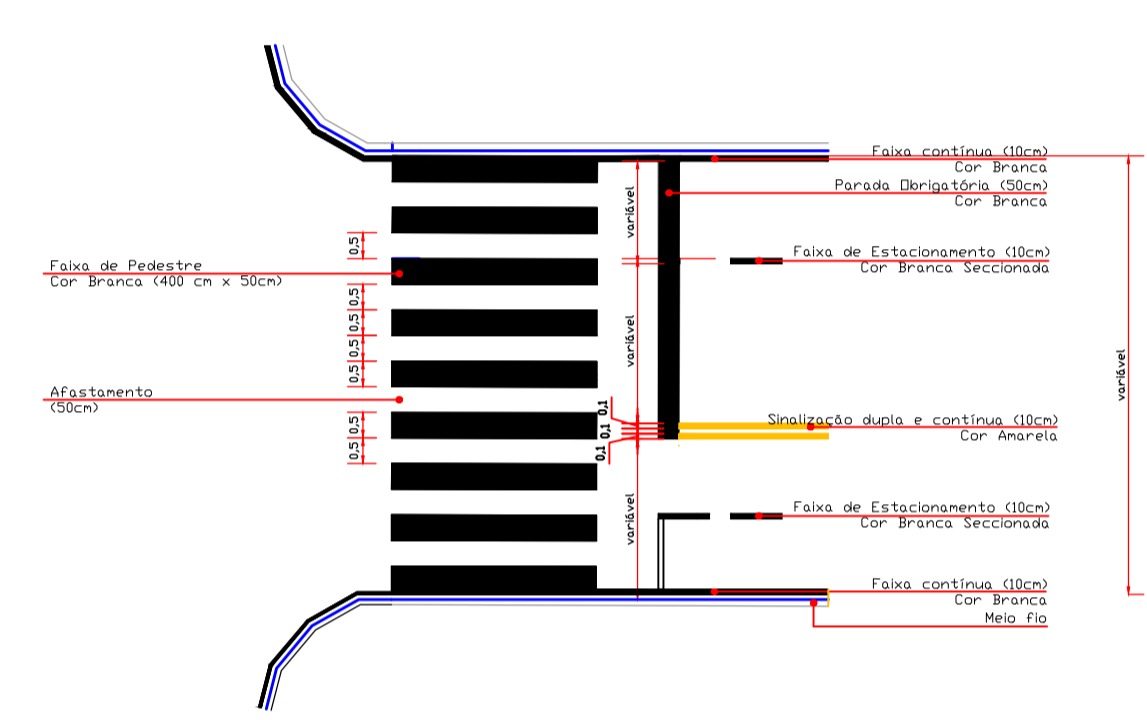
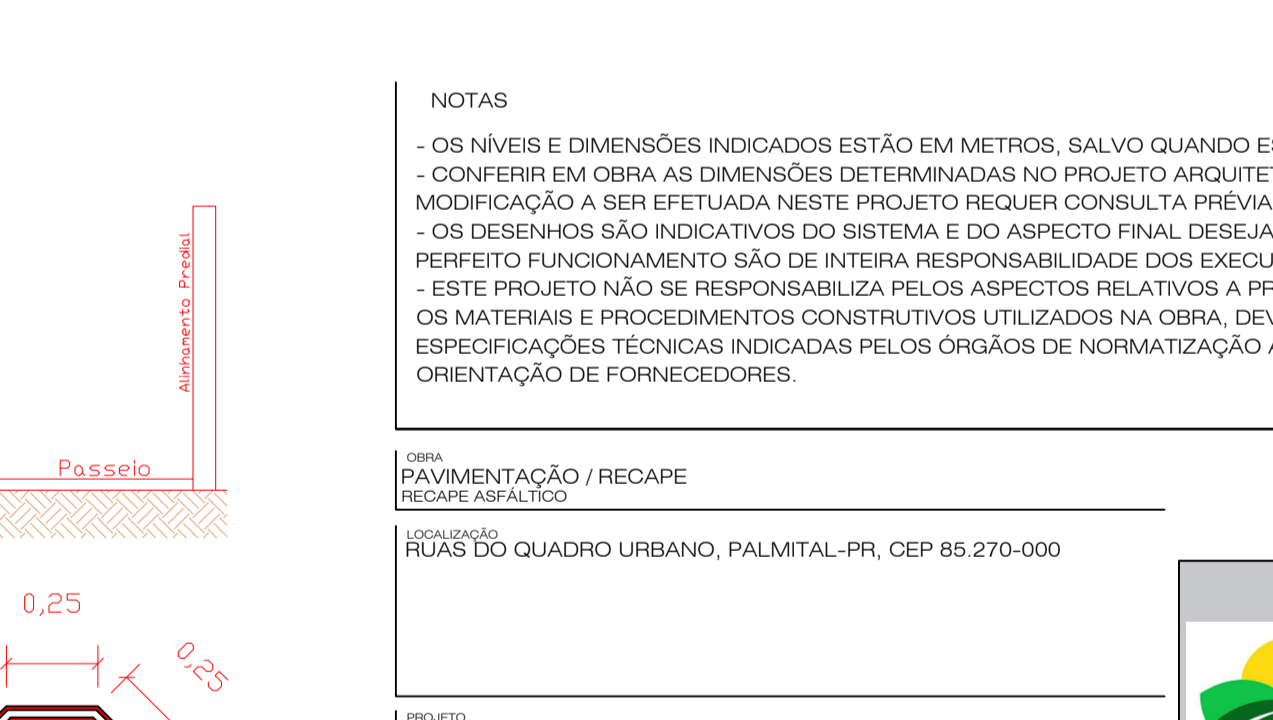
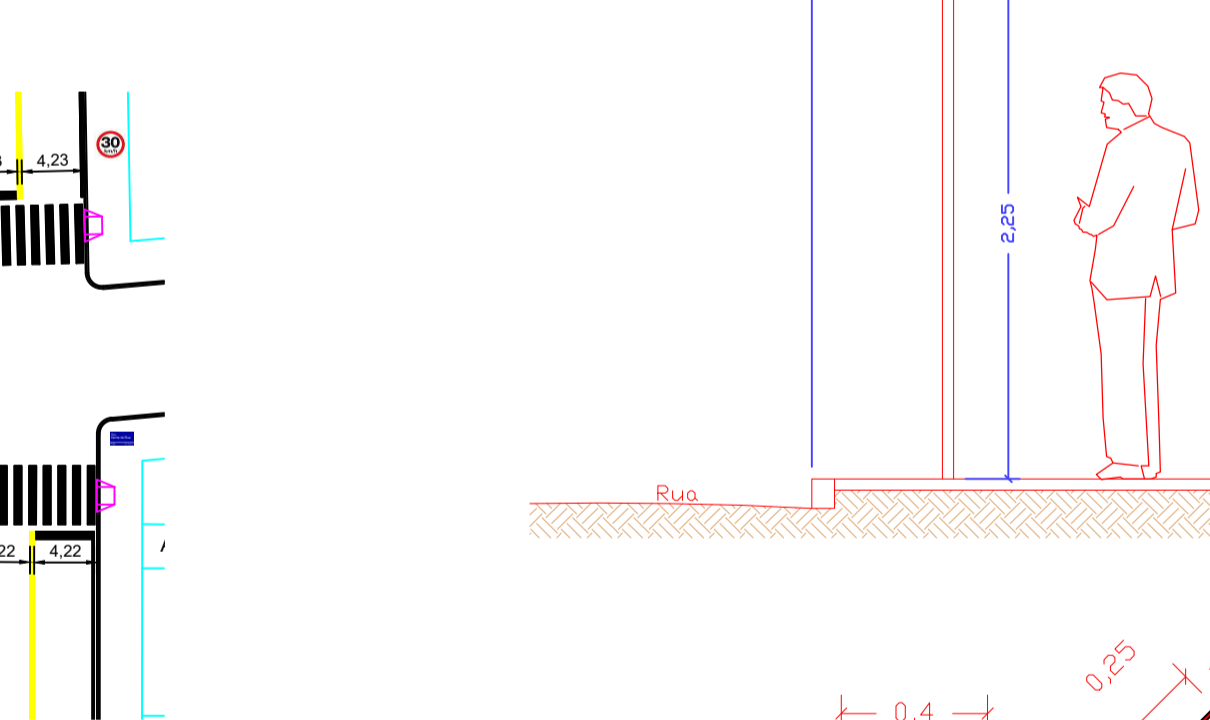
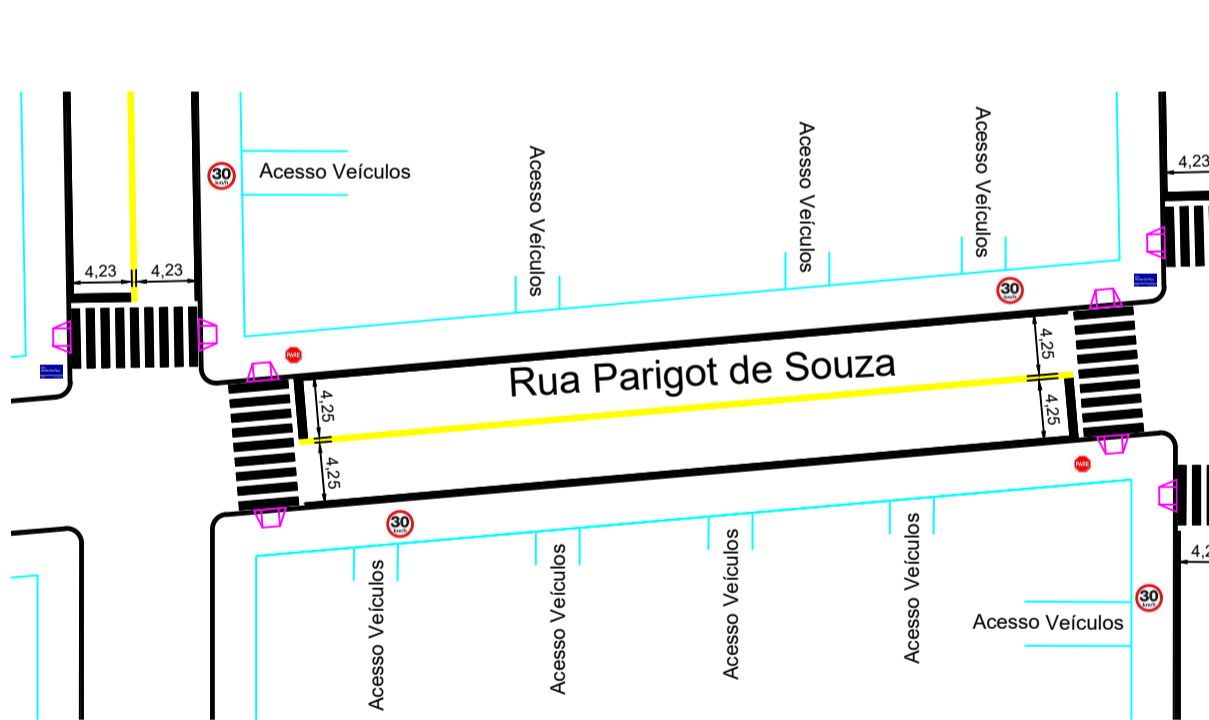

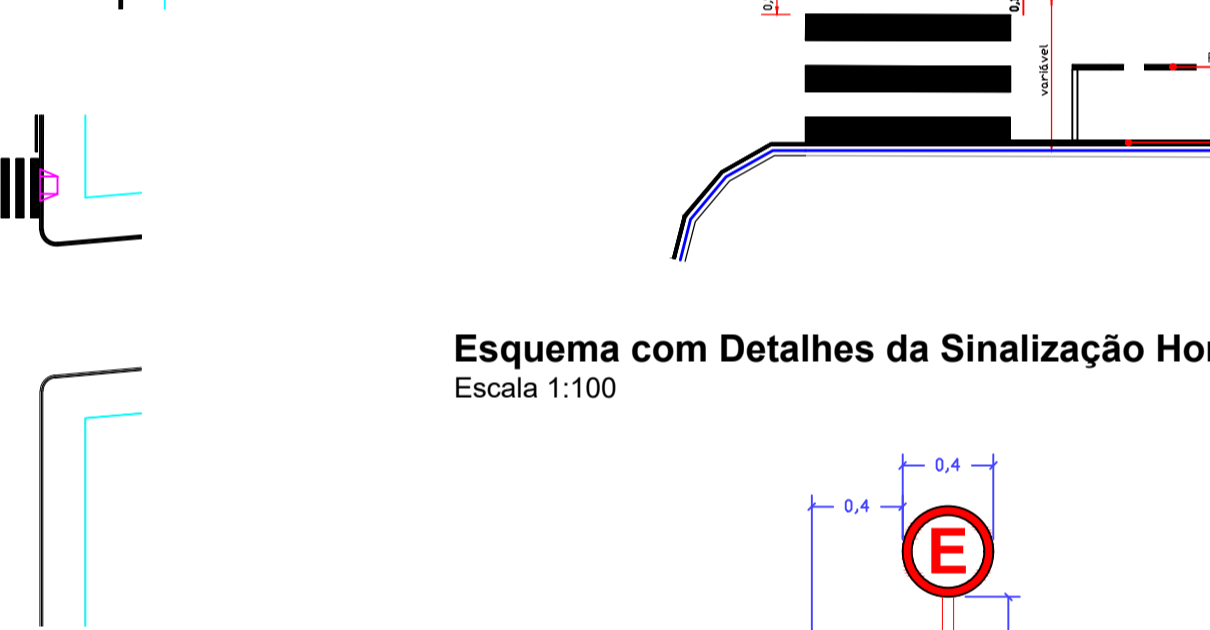
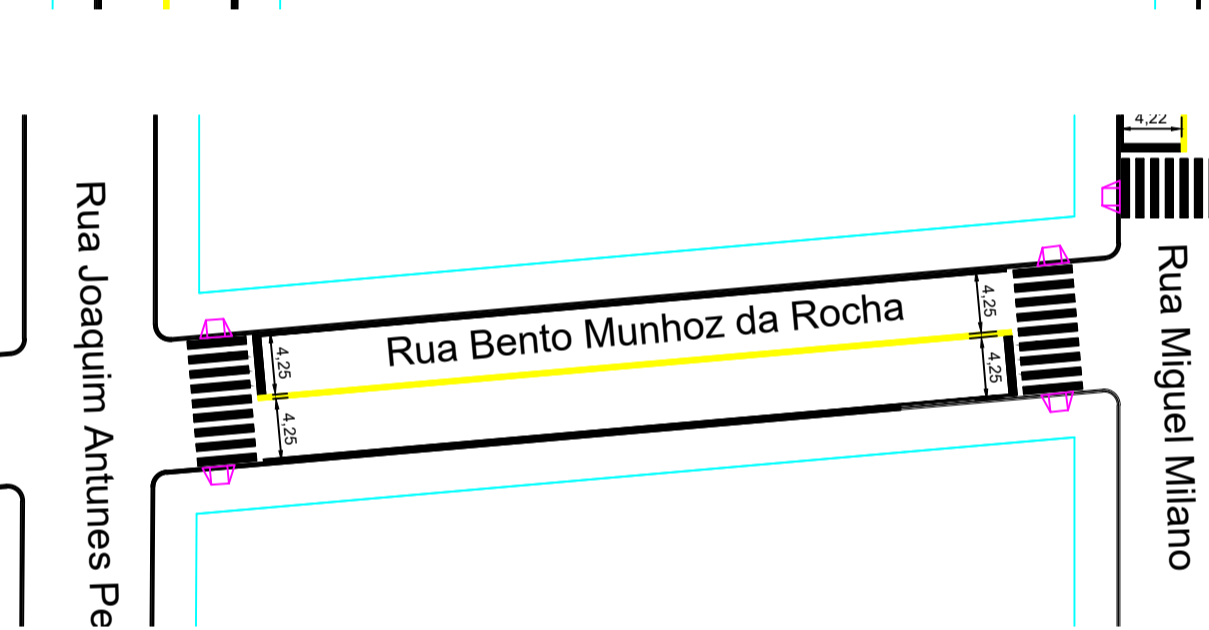

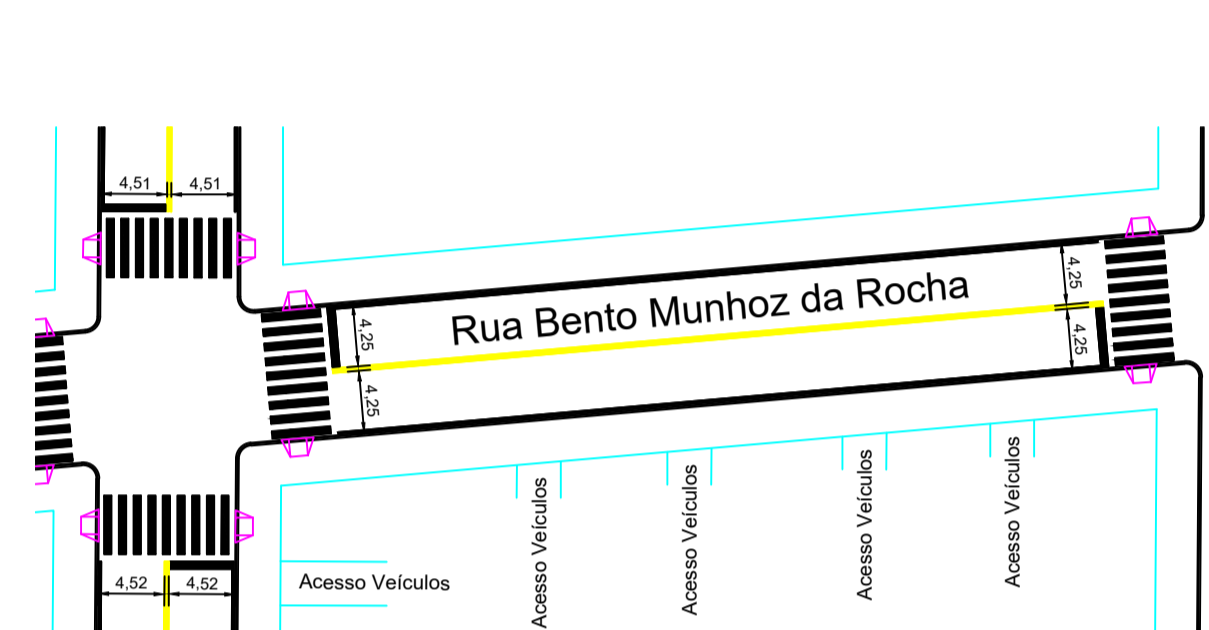
Rua



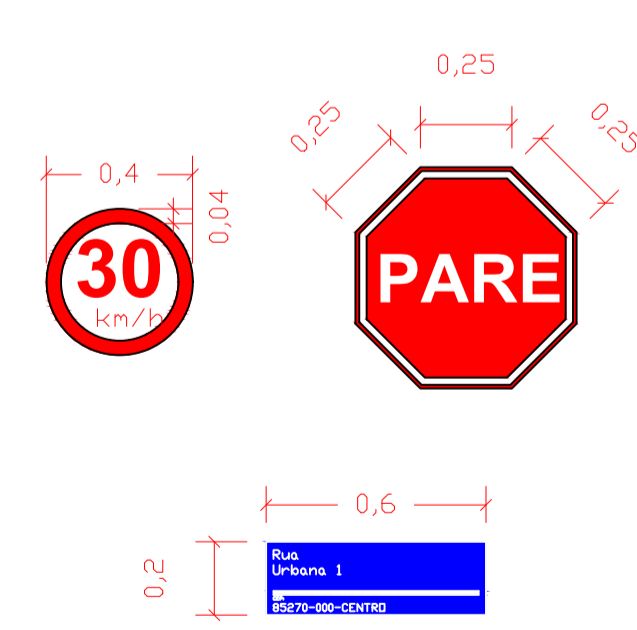
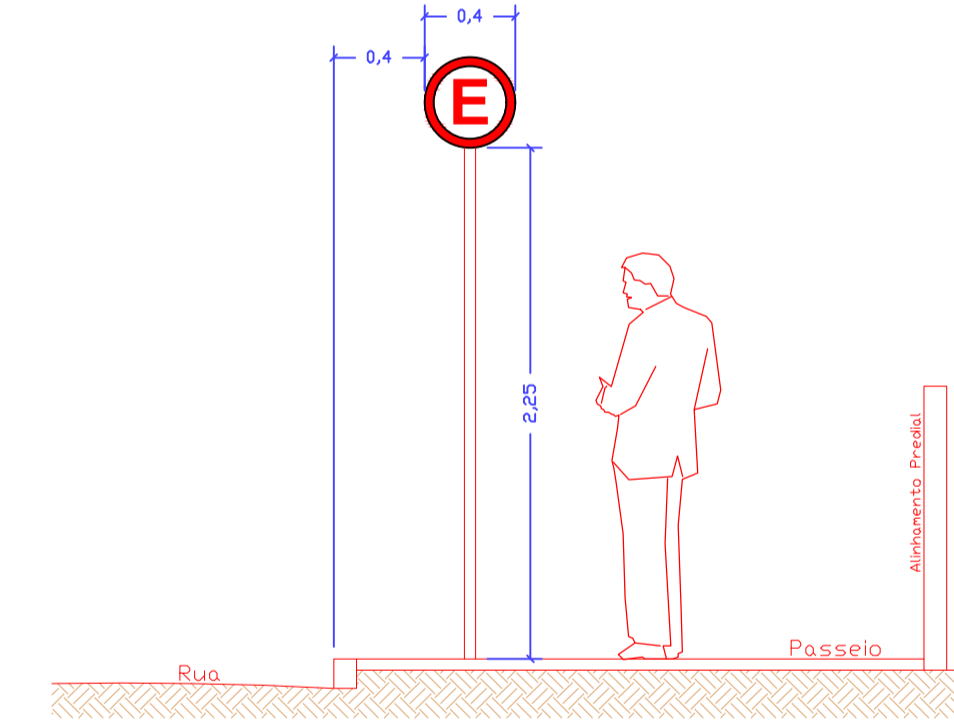
3



Avenida Presidente Costa e Silva



Esquema com Detalhes da Sinalização Horizontal
Escala 1:100



- NOTAS
- OS NÍVEIS E DIMENSÕES INDICADOS ESTÃO EM METROS, SALVO QUANDO ESPECIFICADAS.
 - CONFIRAR EM OBRA AS DIMENSÕES DETERMINADAS NO PROJETO ARQUITETÔNICO. QUALQUER MODIFICAÇÃO A SER EFETUADA NESTE PROJETO REQUER CONSULTA PRÉVIA A ESTE ESCRITÓRIO.
 - OS DESENHOS SÃO INDICATIVOS DO SISTEMA E DO ASPECTO FINAL DESEJADO, A ESTABILIDADE E O PERFEITO FUNCIONAMENTO SÃO DE INTEIRA RESPONSABILIDADE DOS EXECUTORES.
 - ESTE PROJETO NÃO SE RESPONSABILIZA PELOS ASPECTOS RELATIVOS A PROJETOS COMPLEMENTARES.
 - OS MATERIAIS E PROCEDIMENTOS CONSTRUTIVOS UTILIZADOS NA OBRA, DEVERÃO SEGUIR TODAS AS ESPECIFICAÇÕES TÉCNICAS INDICADAS PELOS ÓRGÃOS DE NORMATIZAÇÃO APROPRIADOS, SOB A ORIENTAÇÃO DE FORNECEDORES.

OBRA
PAVIMENTAÇÃO / RECAPE
RECAPE ASFÁLTICO

LOCALIZAÇÃO
RUAS DO QUADRO URBANO, PALMITAL-PR, CEP 85.270-000

PROJETO
EXECUTIVO

ETAPA
PROJETO

Nº DO PROJETO



QUADRO STATÍSTICO

ÁREA PAVIMENTAÇÃO.....	75.183,05m²
ÁREA DE PASSEIOS.....	43.585,83m²

PROPRIETÁRIO CLIENTE
MUNICÍPIO DE PALMITAL
CNPJ: 75.680.025/0001-82

RESPONSÁVELS TÉCNICOS PROJETO
MATEUS AUGUSTO LOPES SCHON
CREA-PR: 199305/D.

AUTOR (S) DO PROJETO
MATEUS AUGUSTO LOPES SCHON
CREA-PR: 199305/D.

DESENHO
MATEUS SCHON

REVISÃO

ESPECIFICAÇÃO
SINALIZAÇÃO VIÁRIA.

ASS.
ROBERTO CARLOS ROSSO
PREFEITO MUNICIPAL

ASS.
MATEUS AUGUSTO LOPES SCHON
ENGENHEIRO CIVIL
CREA-PR: 199305/D.

ASS.
MATEUS AUGUSTO LOPES SCHON
ENGENHEIRO CIVIL
CREA-PR: 199305/D.

DATA
OUTUBRO 2025.

ESCALA
INDICADA

FRANCHA
011

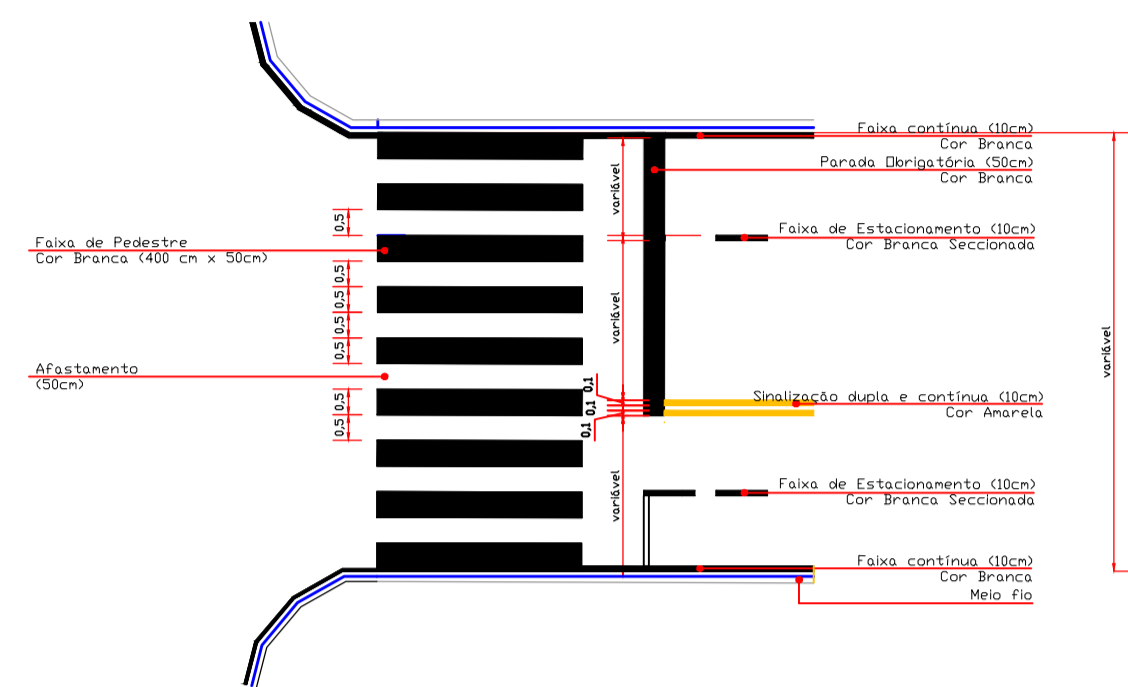
003

RESUMO DAS QUANTIDADES RUA BENTO MUNHOZ DA ROCHA		
MATERIAL	UNIDADE	TOTAL
Placa Branca	m²	292,00
Placa Amarela	m²	33,07
Placa PARE	UN.	2
Placa Velocidade	UN.	10
Placa Nome de Rua (37.8x50)	UN.	2

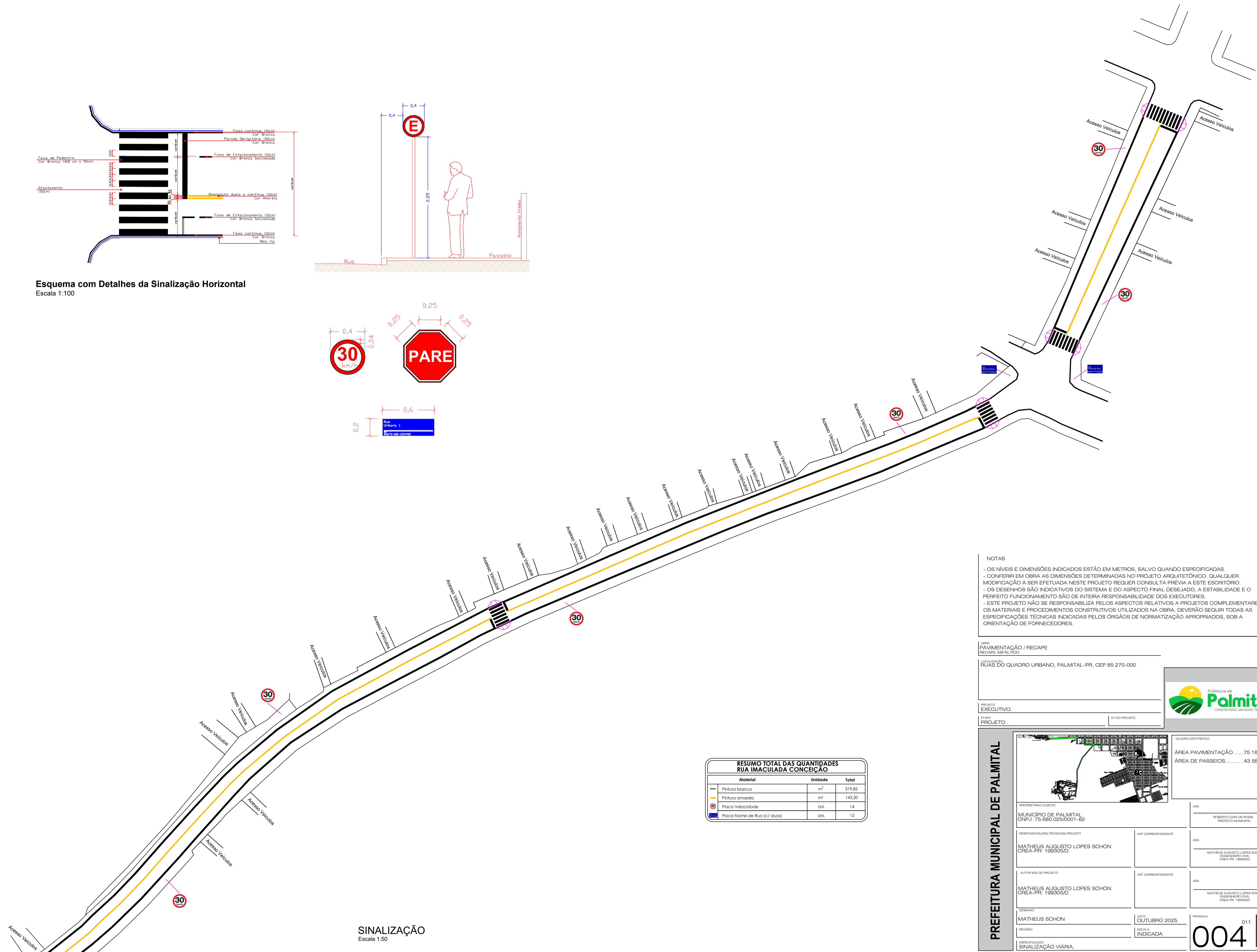
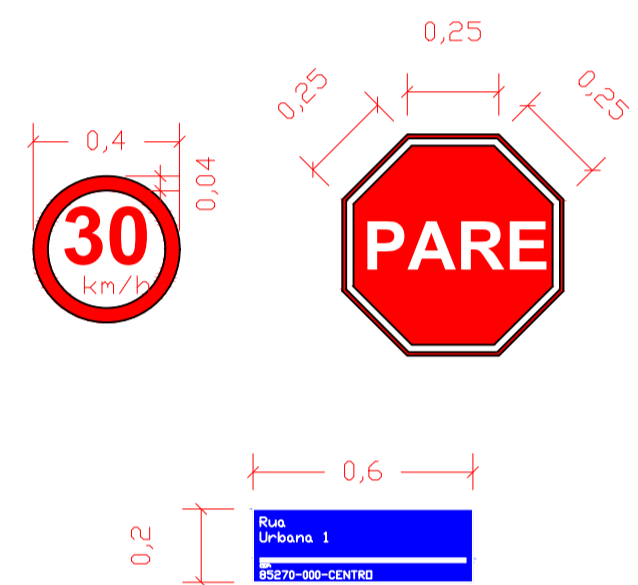
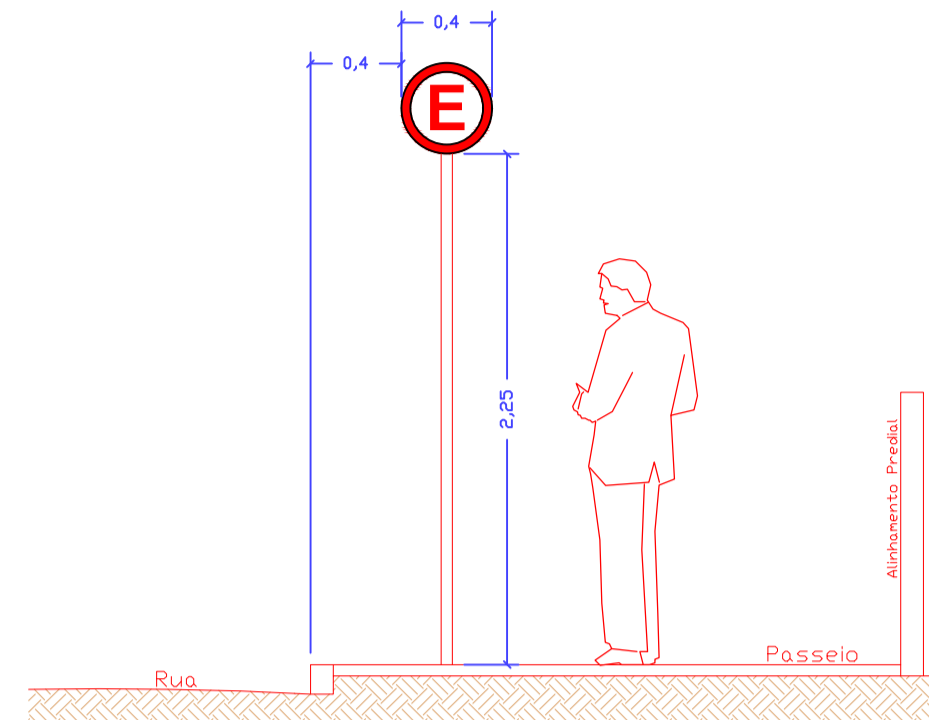
RESUMO DAS QUANTIDADES RUA GETULIO VARGAS		
MATERIAL	UNIDADE	TOTAL
Placa Branca	m²	149,00
Placa Amarela	m²	47,14
Placa PARE	UN.	4
Placa Velocidade	UN.	6
Placa Nome de Rua (37.8x50)	UN.	4

RESUMO DAS QUANTIDADES RUA PARIGOT DE SOUZA		
MATERIAL	UNIDADE	TOTAL
Placa Branca	m²	30,04
Placa Amarela	m²	33,07
Placa PARE	UN.	2
Placa Velocidade	UN.	2
Placa Nome de Rua (37.8x50)	UN.	0

SINALIZAÇÃO
Escala 1:50



Esquema com Detalhes da Sinalização Horizontal
Escala 1:100



RESUMO TOTAL DAS QUANTIDADES RUA IMACULADA CONCEIÇÃO		
Material	Unidade	Total
— Pintura branca	m ²	319,82
— Pintura amarela	m ²	143,20
— Placa Velocidade	Unh.	14
— Placa Nome de Rua (c/ duas)	Unh.	12

NOTAS

- OS NÍVEIS E DIMENSÕES INDICADOS ESTÃO EM METROS, SALVO QUANDO ESPECIFICADAS.
- CONFIRAR EM OBRA AS DIMENSÕES DETERMINADAS NO PROJETO ARQUITETÔNICO. QUALQUER MODIFICAÇÃO A SER EFETUADA NESTE PROJETO REQUER CONSULTA PRÉVIA A ESTE ESCRITÓRIO.
- OS DESENHOS SÃO INDICATIVOS DO SISTEMA E DO ASPECTO FINAL DESEJADO, A ESTABILIDADE E O PERFEITO FUNCIONAMENTO SÃO DE INTEIRA RESPONSABILIDADE DOS EXECUTORES.
- ESTE PROJETO NÃO SE RESPONSABILIZA PELOS ASPECTOS RELATIVOS A PROJETOS COMPLEMENTARES - OS MATERIAIS E PROCEDIMENTOS CONSTRUTIVOS UTILIZADOS NA OBRA, DEVERÃO SEGUIR TODAS AS ESPECIFICAÇÕES TÉCNICAS INDICADAS PELOS ÓRGÃOS DE NORMATIZAÇÃO APROPRIADOS, SOB A ORIENTAÇÃO DE FORNECEDORES.

OBRA: PAVIMENTAÇÃO / RECAPE
RECAPE ASFÁLTICO

LOCALIZAÇÃO:
RUAS DO QUADRO URBANO, PALMITAL-PR, CEP 85.270-000

PROJETO: EXECUTIVO

ETAPA: PROJETO

PROPRIETÁRIO CLIENTE:
MUNICÍPIO DE PALMITAL
CNPJ: 75.680.025/0001-82

RESPONSÁVEL TÉCNICO PROJETO:
MATEUS AUGUSTO LOPES SCHON
CREA-PR: 199305/D.

AUTOR ESB DO PROJETO:
MATEUS AUGUSTO LOPES SCHON
CREA-PR: 199305/D.

DESENHO:
MATEUS SCHON

REVISÃO:

ESPESIFICACÃO SINALIZAÇÃO VIÁRIA.



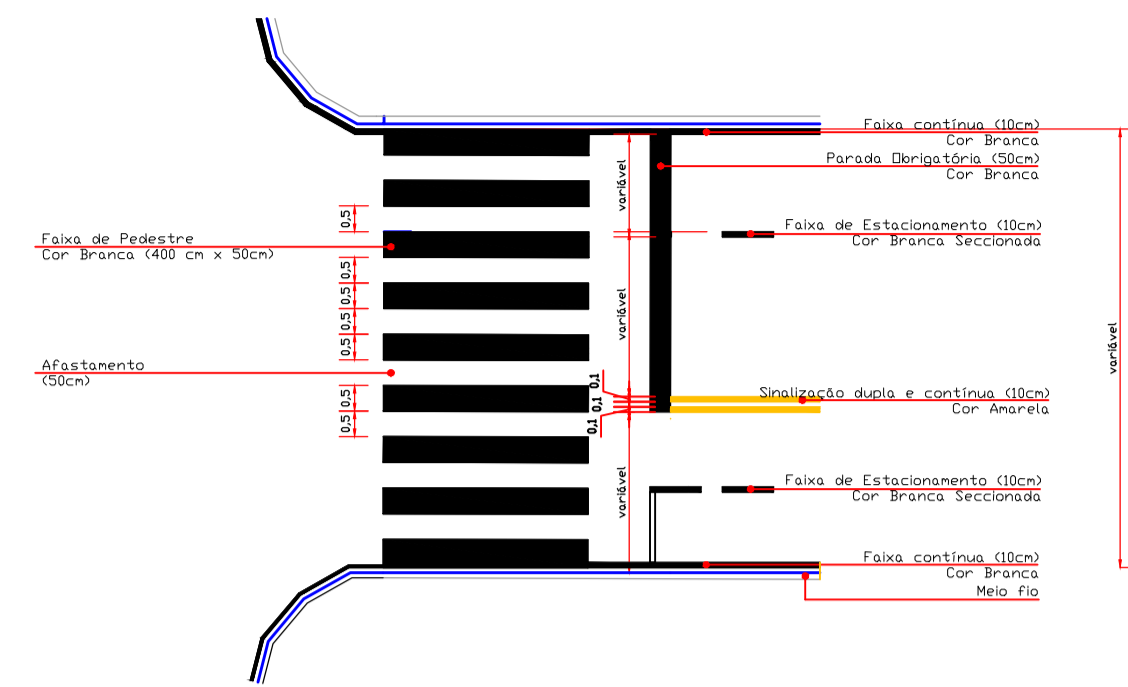
PREFEITURA MUNICIPAL DE PALMITAL

QUADRO ESTATÍSTICO:
ÁREA PAVIMENTAÇÃO..... 75.183,05m²
ÁREA DE PASSEIOS..... 43.585,83m²

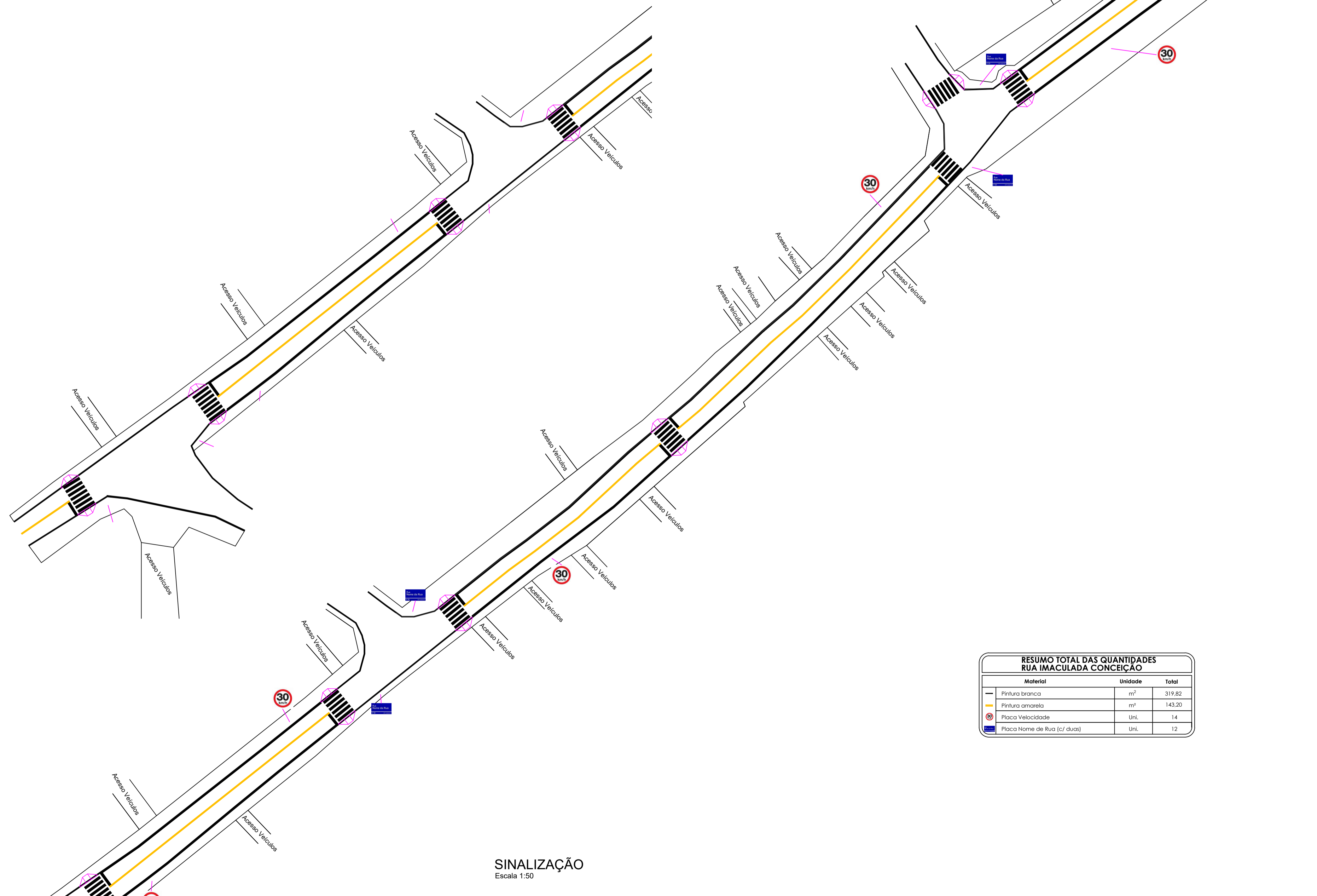
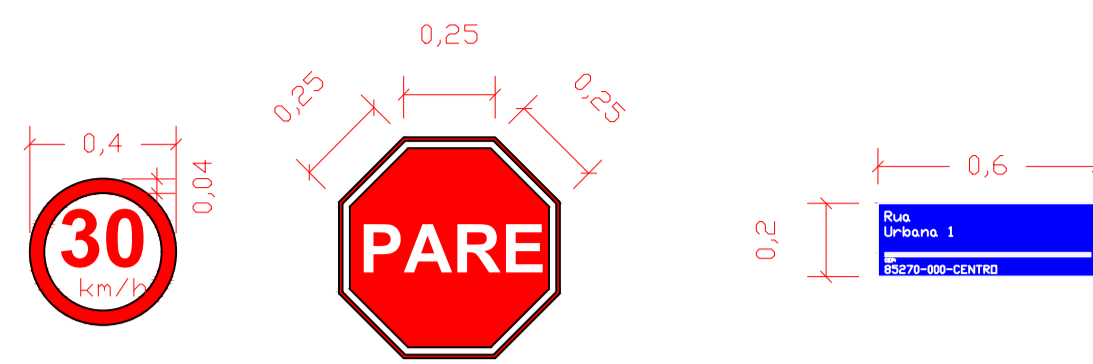
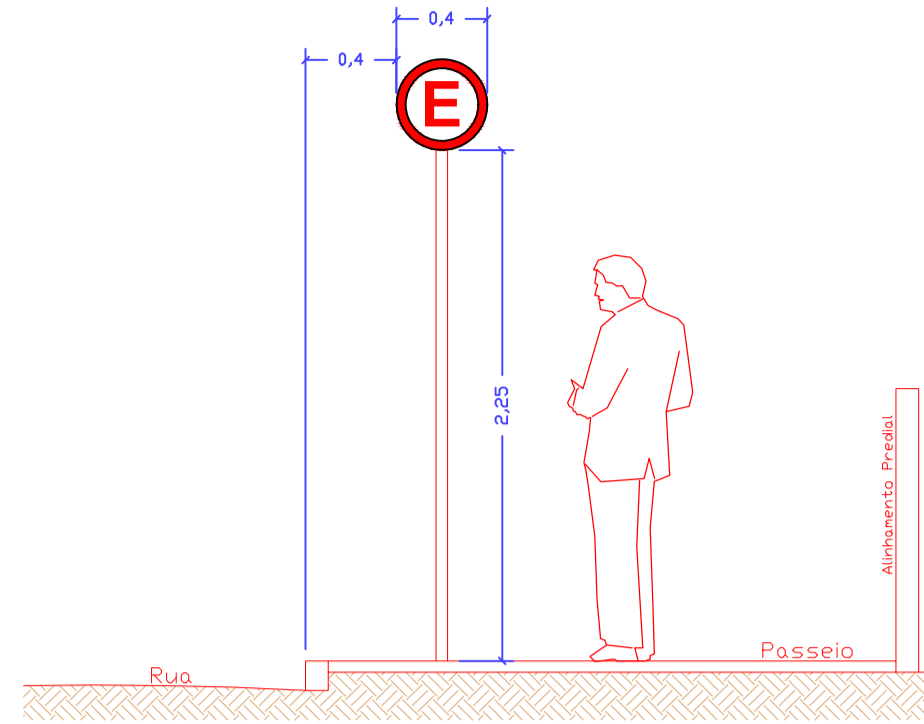
ASS: ROBERTO CARLOS ROSS PREFEITO MUNICIPAL	ASS: MATEUS AUGUSTO LOPES SCHON ENGENHEIRO CIVIL CREA-PR: 199305/D
ASS: MATEUS AUGUSTO LOPES SCHON ENGENHEIRO CIVIL CREA-PR: 199305/D	ASS: MATEUS AUGUSTO LOPES SCHON ENGENHEIRO CIVIL CREA-PR: 199305/D

DATA: OUTUBRO 2025.
ESCALA: INDICADA

FRANCHA: 011
004 SINA



Esquema com Detalhes da Sinalização Horizontal
Escala 1:100



RESUMO TOTAL DAS QUANTIDADES RUA IMACULADA CONCEIÇÃO

Material	Unidade	Total
— Pintura branca	m ²	319,22
— Pintura amarela	m ²	143,20
— Placa Velocidade	Unid.	14
— Placa Nome de Rua (c/ duas)	Unid.	12

- NOTAS**
- OS NÍVEIS E DIMENSÕES INDICADOS ESTÃO EM METROS, SALVO QUANDO ESPECIFICADAS.
 - CONFIRAR EM OBRA AS DIMENSÕES DETERMINADAS NO PROJETO ARQUITETÔNICO. QUALQUER MODIFICAÇÃO A SER EFETUADA NESTE PROJETO REQUER CONSULTA PRÉVIA A ESTE ESCRITÓRIO.
 - OS DESENHOS SÃO INDICATIVOS DO SISTEMA E DO ASPECTO FINAL DESEJADO, A ESTABILIDADE E O PERFEITO FUNCIONAMENTO SÃO DE INTEIRA RESPONSABILIDADE DOS EXECUTORES.
 - ESTE PROJETO NÃO SE RESPONSABILIZA PELOS ASPECTOS RELATIVOS A PROJETOS COMPLEMENTARES - OS MATERIAIS E PROCEDIMENTOS CONSTRUTIVOS UTILIZADOS NA OBRA, DEVERÃO SEGUIR TODAS AS ESPECIFICAÇÕES TÉCNICAS INDICADAS PELOS ÓRGÃOS DE NORMATIZAÇÃO APROPRIADOS, SOB A ORIENTAÇÃO DE FORNECEDORES.

OBRA: PAVIMENTAÇÃO / RECAPE
RECAPE ASFÁLTICO

LOCALIZAÇÃO: RUAS DO QUADRO URBANO, PALMITAL-PR, CEP 85.270-000

PROJETO: EXECUTIVO

ETAPA: PROJETO



PREFEITURA MUNICIPAL DE PALMITAL

QUADRO ESTATÍSTICO:

ÁREA PAVIMENTAÇÃO..... 75.183,05m²
ÁREA DE PASSEIOS..... 43.585,83m²

PROPRIETÁRIO CLIENTE: MUNICÍPIO DE PALMITAL, CNPJ: 75.680.025/0001-82

RESPONSÁVEL(S) TÉCNICO(S) PROJETO: MATHEUS AUGUSTO LOPES SCHON, CREA-PR: 199305/D.

AUTOR (ES) DO PROJETO: MATHEUS AUGUSTO LOPES SCHON, CREA-PR: 199305/D.

DESENHO: MATHEUS SCHON

REVISÃO:

ESPECIFICAÇÃO: SINALIZAÇÃO VIÁRIA.

ART. CORRESPONDENTE: ASS. ROBERTO CARLOS ROSS, PREFEITO MUNICIPAL.

ASS. MATHEUS AUGUSTO LOPES SCHON, ENGENHEIRO CIVIL, CREA-PR: 199205/D.

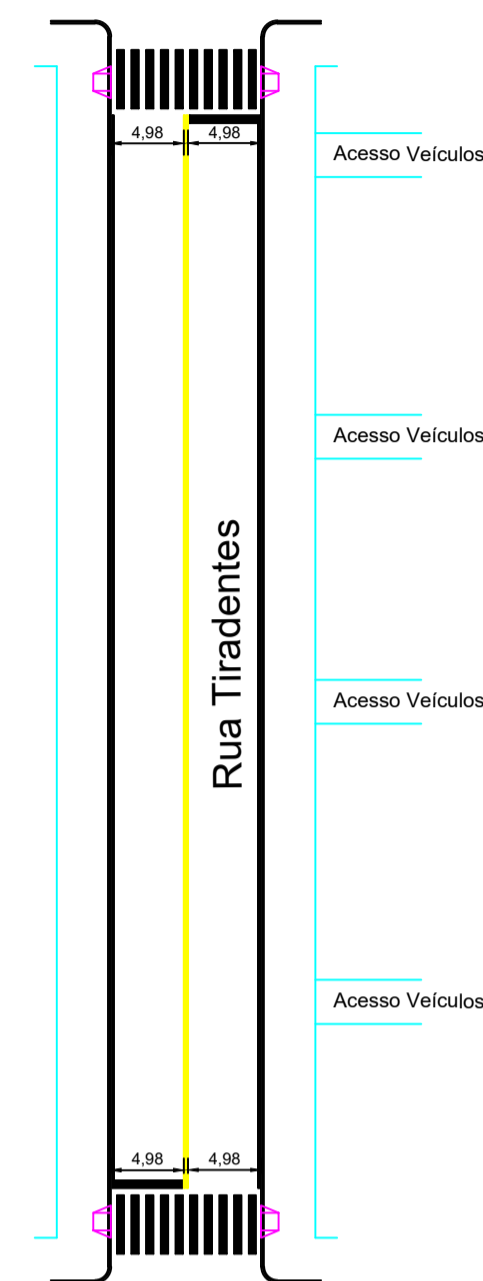
ART. CORRESPONDENTE: ASS. MATHEUS AUGUSTO LOPES SCHON, ENGENHEIRO CIVIL, CREA-PR: 199205/D.

DATA: OUTUBRO 2025.

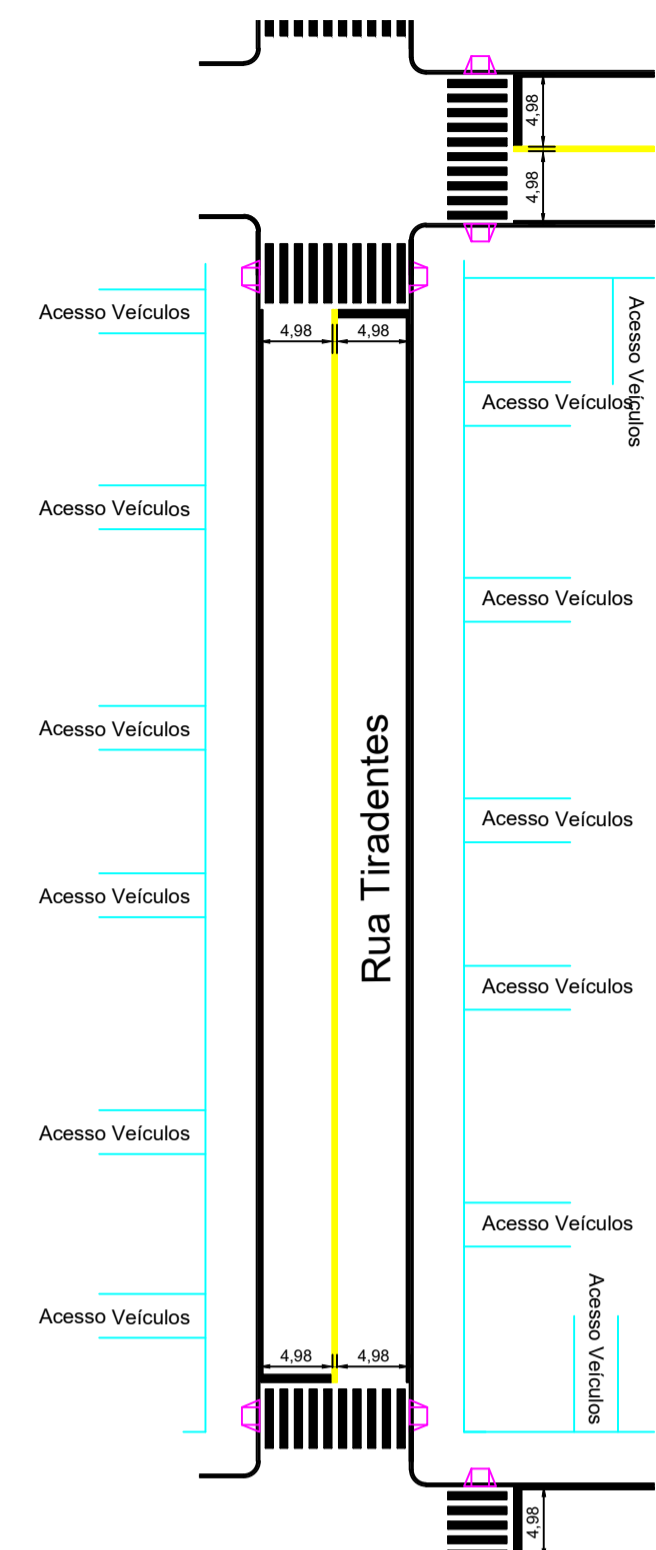
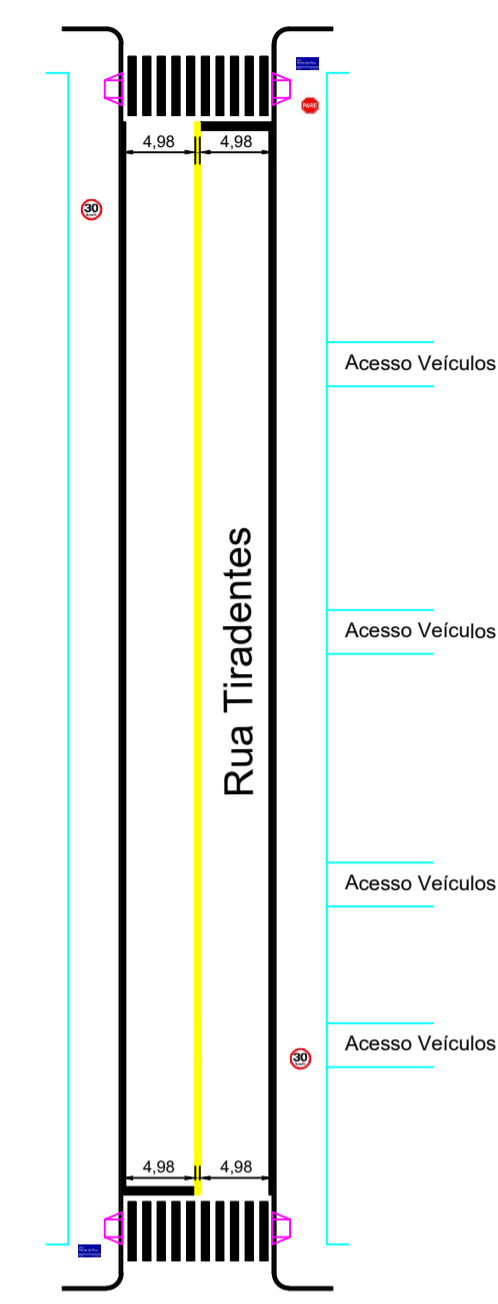
ESCALA: INDICADA

PRANCHETA: 005/011

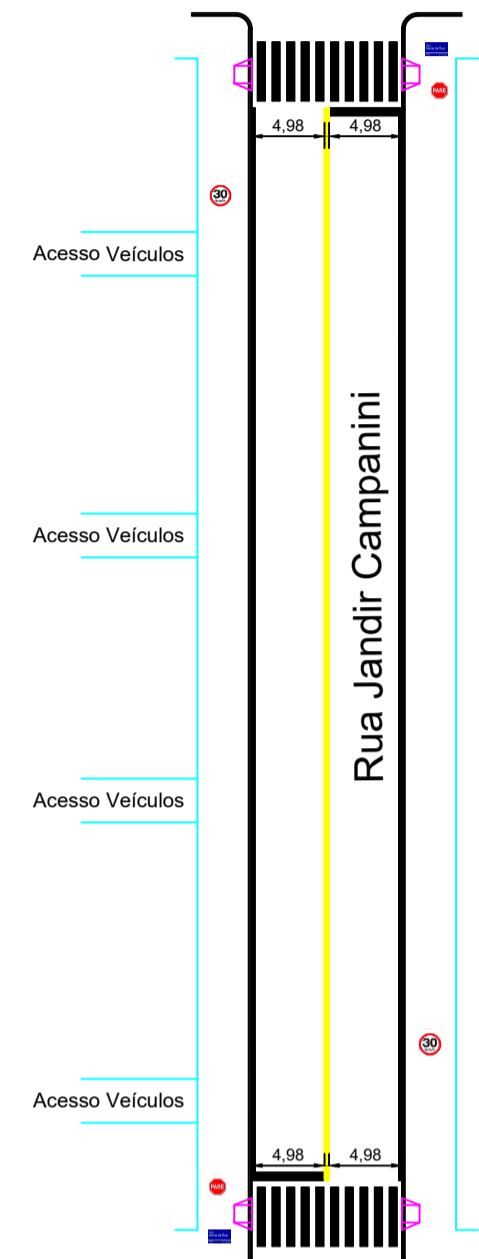
Rua Joaquim Ferreira de Souza



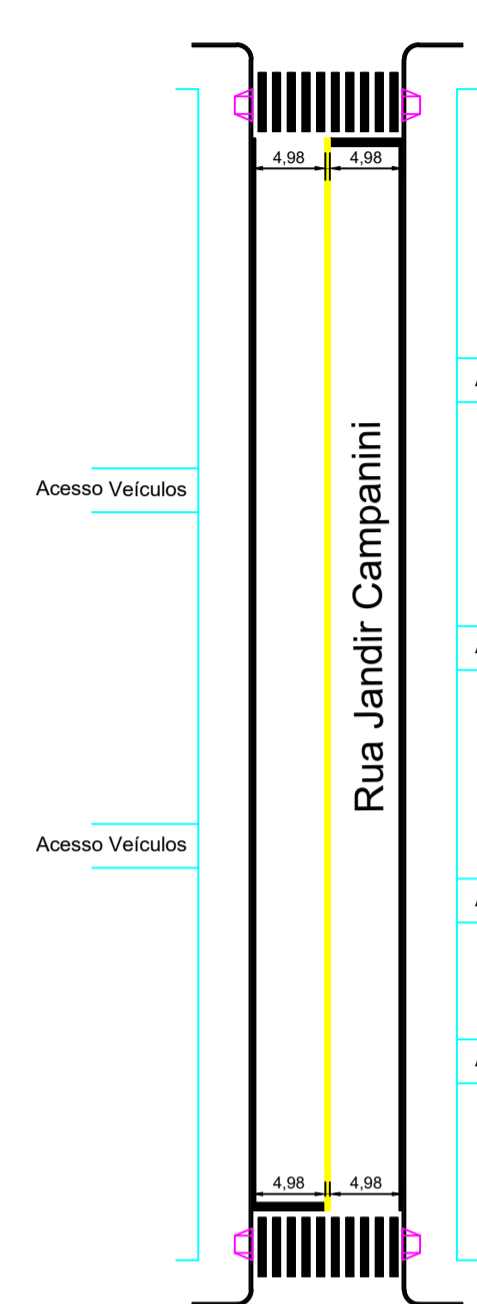
Rua XV de Novembro



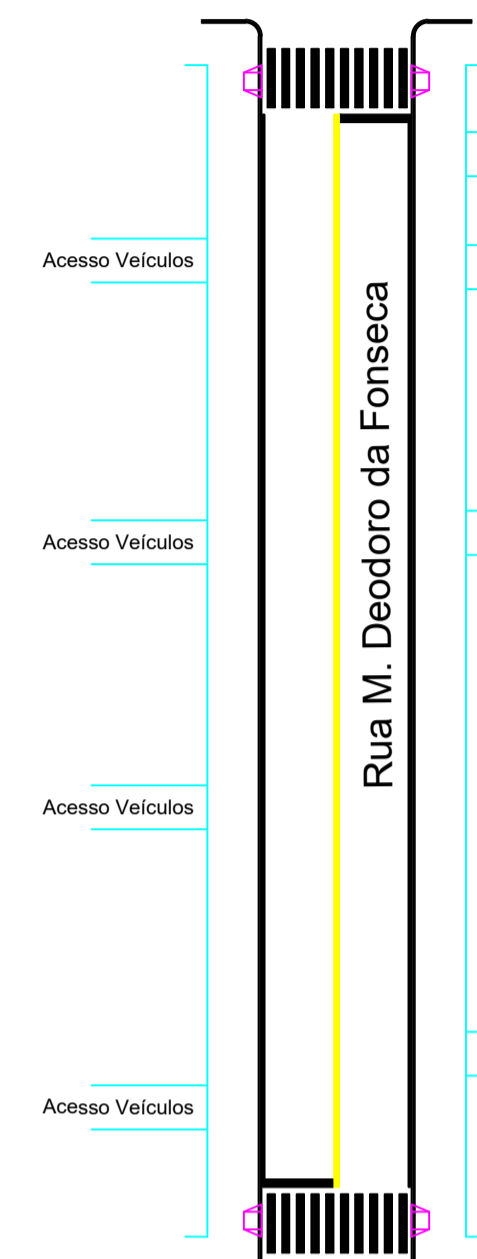
Rua Joaquim Ferreira de Souza



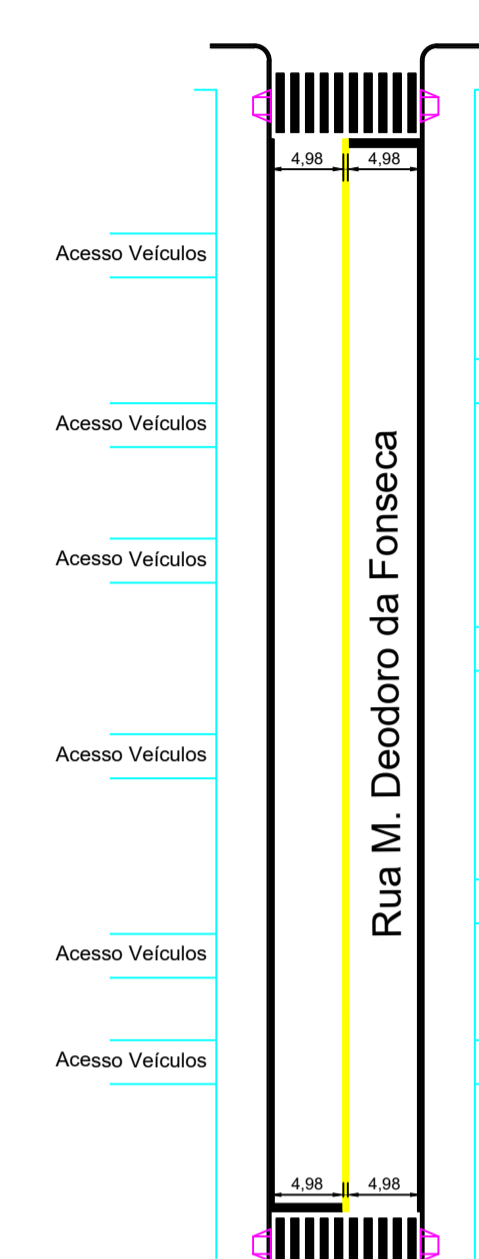
Rua XV de Novembro



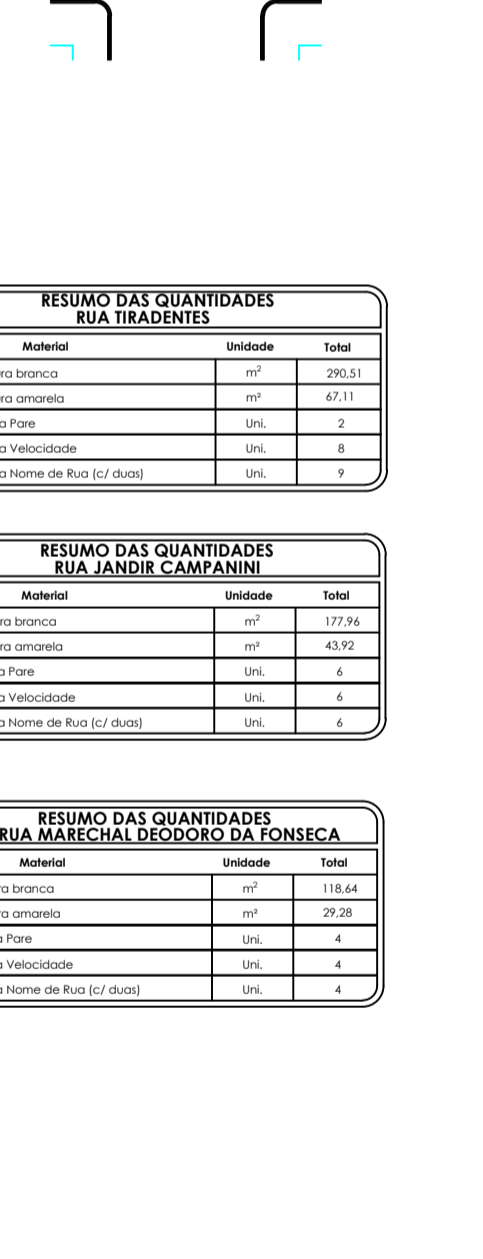
Rua Joaquim Ferreira de Souza



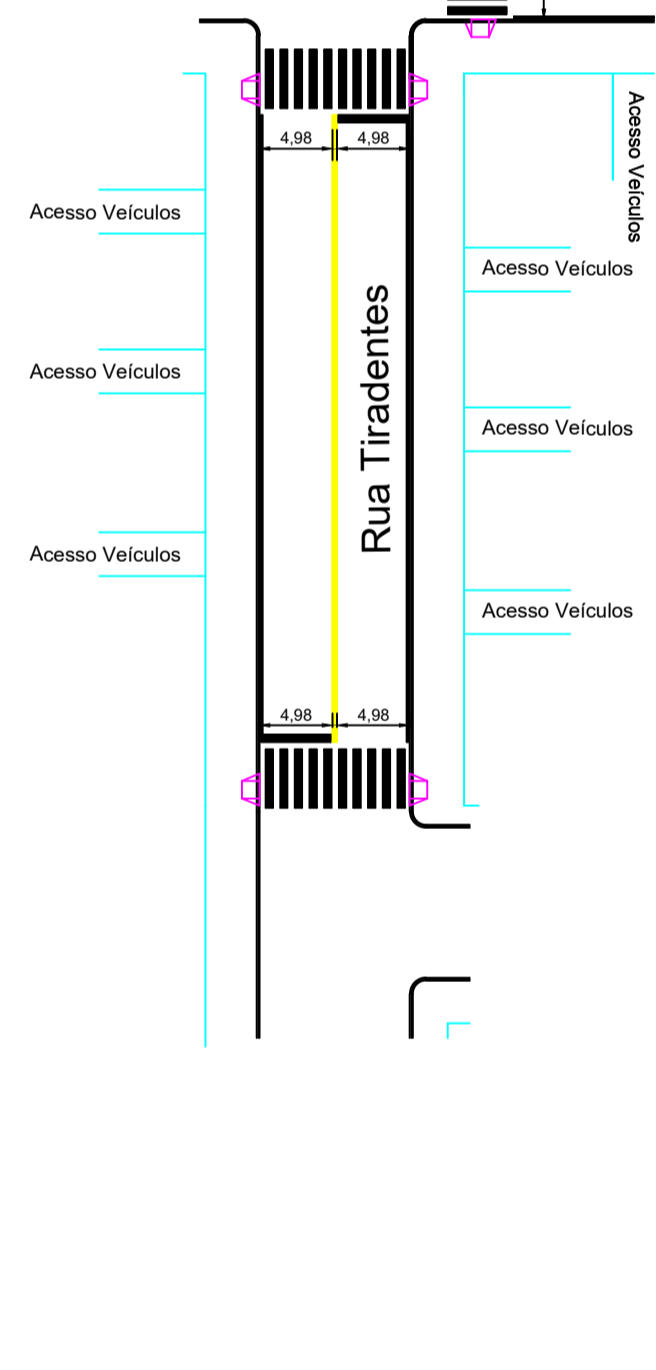
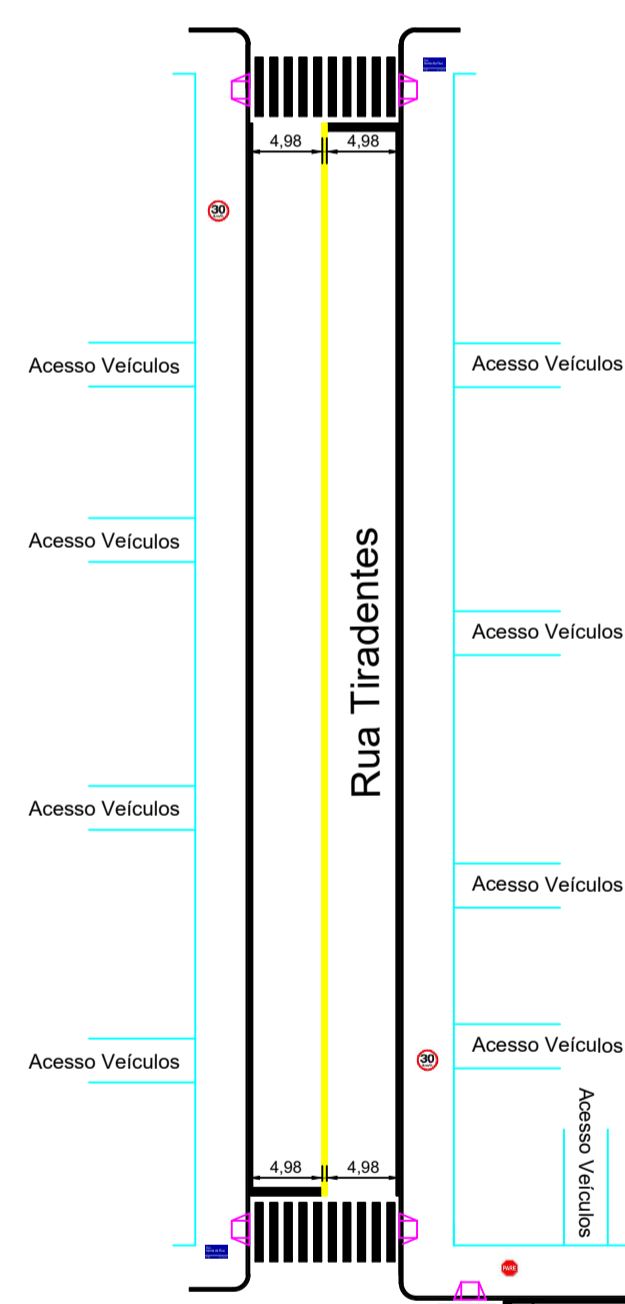
Rua XV de Novembro



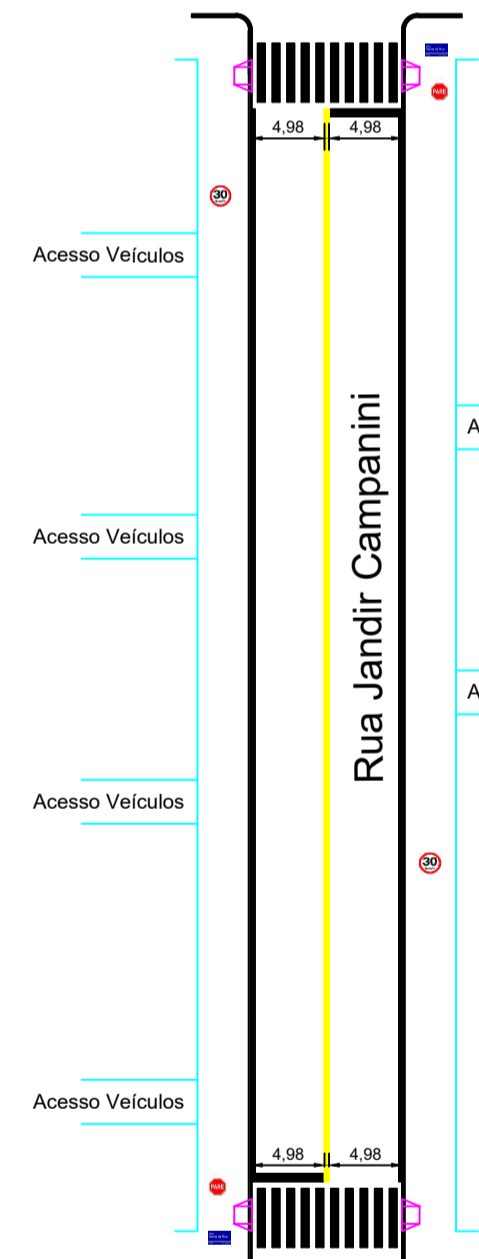
Rua Escrivã Egledi T. Gomes Campanini



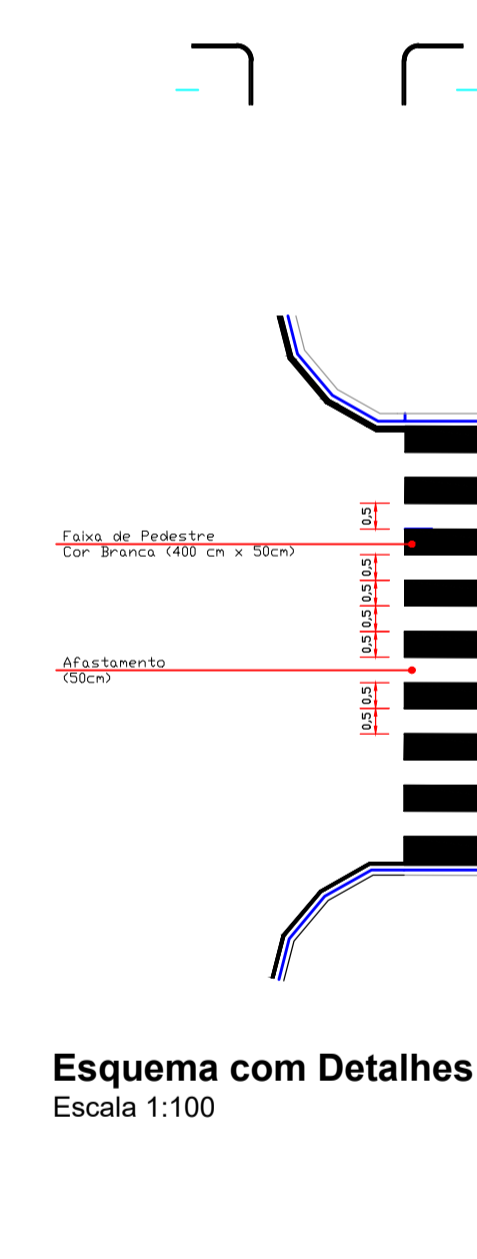
Rua Moisés Lupion



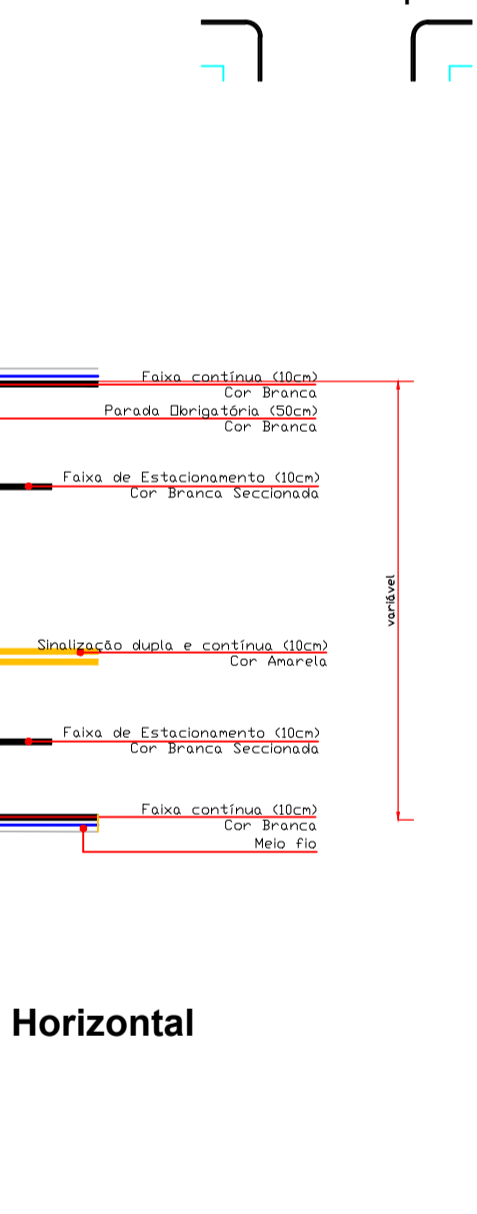
Rua Escrivã Egledi T. Gomes Campanini



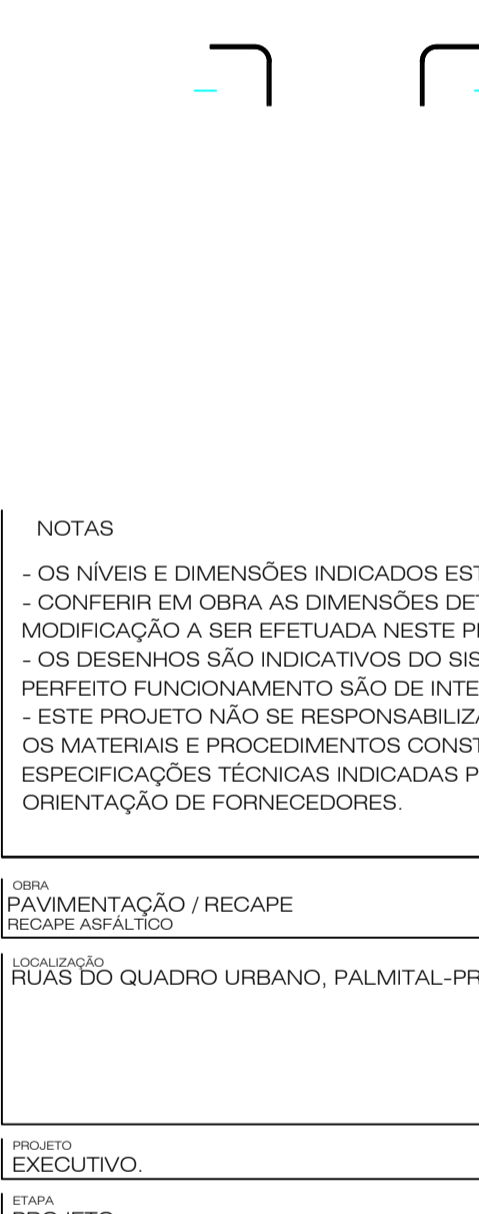
Rua Moisés Lupion



Rua Escrivã Egledi T. Gomes Campanini



Rua Moisés Lupion



RESUMO DAS QUANTIDADES RUA TIRADENTES

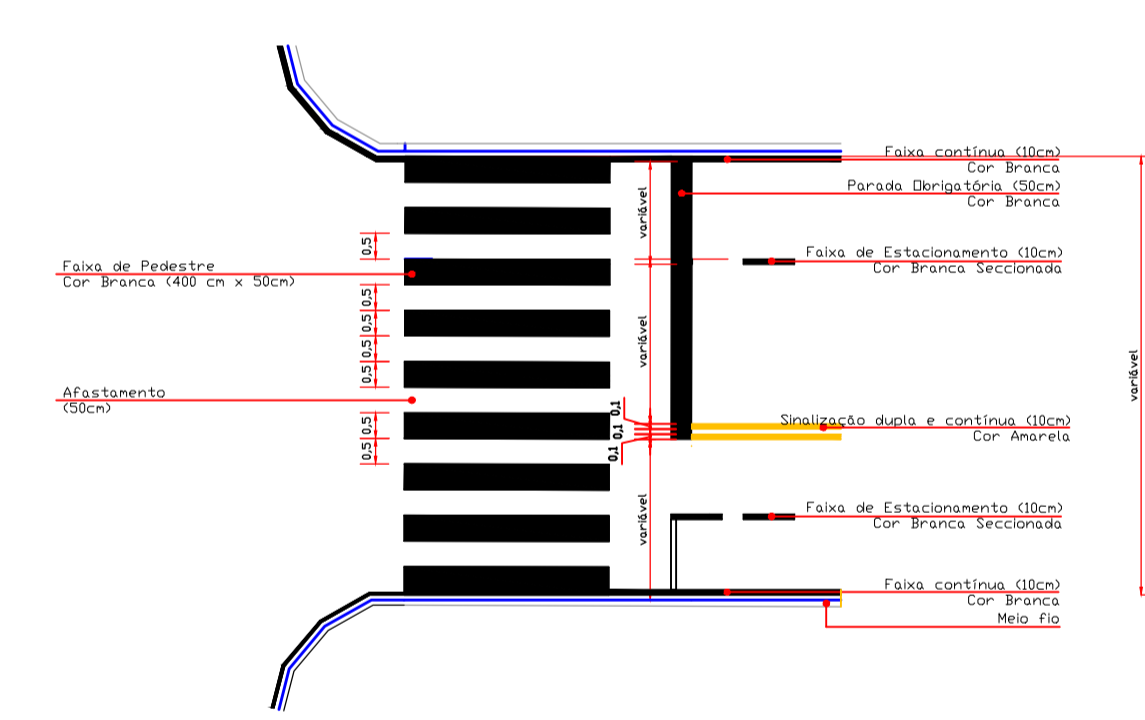
Material	Unidade	Total
Pintura branca	m ²	292,31
Pintura amarela	m ²	47,11
Pó de Fio	UN	2
Pó de Velocidade	UN	8
Pó de Nome de Rua (2" x 30cm)	UN	8

RESUMO DAS QUANTIDADES RUA JANDIR CAMPANINI

Material	Unidade	Total
Pintura branca	m ²	177,94
Pintura amarela	m ²	42,88
Pó de Fio	UN	4
Pó de Velocidade	UN	4
Pó de Nome de Rua (2" x 30cm)	UN	4

RESUMO DAS QUANTIDADES RUA MARCHEL DEODORO DA FONSECA

Material	Unidade	Total
Pintura branca	m ²	118,64
Pintura amarela	m ²	29,28
Pó de Fio	UN	4
Pó de Velocidade	UN	4
Pó de Nome de Rua (2" x 30cm)	UN	4



Esquema com Detalhes da Sinalização Horizontal
Escala 1:100

NOTAS

- OS NÍVEIS E DIMENSÕES INDICADOS ESTÃO EM METROS, SALVO QUANDO ESPECIFICADAS.
- CONFIRAR EM OBRA AS DIMENSÕES DETERMINADAS NO PROJETO ARQUITETÔNICO. QUALQUER MODIFICAÇÃO A SER EFETUADA NESTE PROJETO REQUER CONSULTA PRÉVIA A ESTE ESCRITÓRIO.
- OS DESENHOS SÃO INDICATIVOS DO SISTEMA E DO ASPECTO FINAL DESEJADO, A ESTABILIDADE E O PERFEITO FUNCIONAMENTO SÃO DE INTEIRA RESPONSABILIDADE DOS EXECUTORES.
- ESTE PROJETO NÃO SE RESPONSABILIZA PELOS ASPECTOS RELATIVOS A PROJETOS COMPLEMENTARES - OS MATERIAIS E PROCEDIMENTOS CONSTRUTIVOS UTILIZADOS NA OBRA, DEVERÃO SEGUIR TODAS AS ESPECIFICAÇÕES TÉCNICAS INDICADAS PELOS ÓRGÃOS DE NORMATIZAÇÃO APROPRIADOS, SOB A ORIENTAÇÃO DE FORNECEDORES.

OBRA: PAVIMENTAÇÃO / RECAPE
RECAPE ASFÁLTICO

LOCALIZAÇÃO:
RUAS DO QUADRO URBANO, PALMITAL-PR, CEP 85.270-000

PROJETO EXECUTIVO

ETAPA: PROJETO



PREFEITURA MUNICIPAL DE PALMITAL

QUADRO ESTADÍSTICO:
ÁREA PAVIMENTAÇÃO..... 75.183,05m²
ÁREA DE PASEIOS..... 43.585,83m²

PROPRIETÁRIO CLIENTE:
MUNICÍPIO DE PALMITAL
CNPJ: 75.680.025/0001-82

RESPONSÁVELS TÉCNICOS PROJETO:
MATHEUS AUGUSTO LOPES SCHON
CREA-PR: 199305/D.

AUTOR ESB DO PROJETO:
MATHEUS AUGUSTO LOPES SCHON
CREA-PR: 199305/D.

DESENHO:
MATHEUS SCHON

REVISÃO:

ESPESIFICACÃO SINALIZAÇÃO VIÁRIA.

ASS: ROBERTO CARLOS ROSS
PREFEITO MUNICIPAL

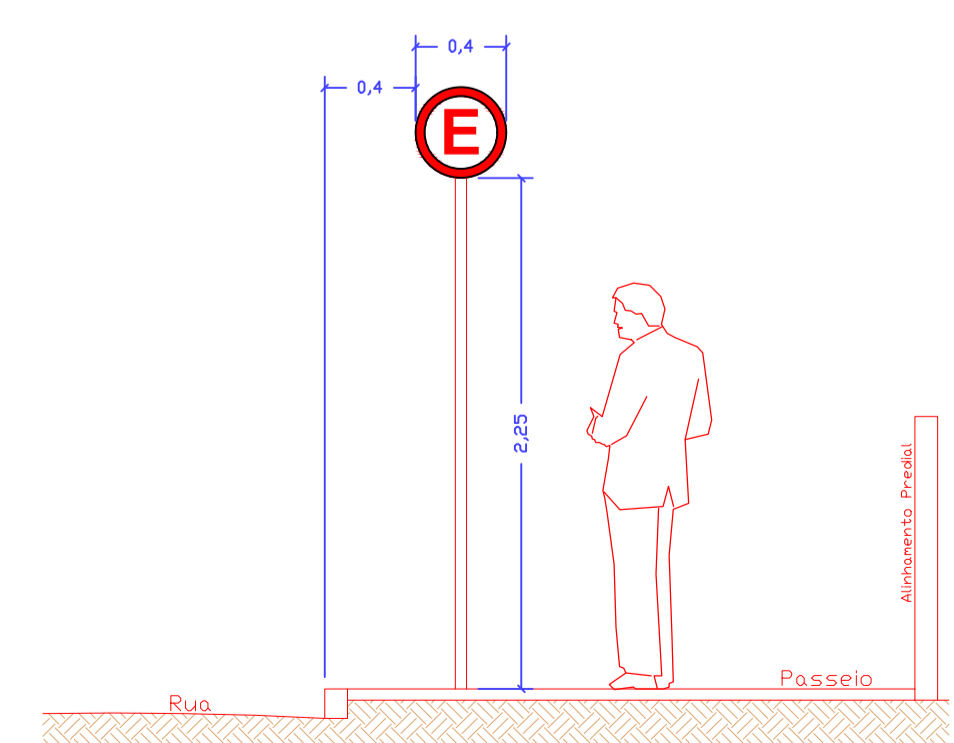
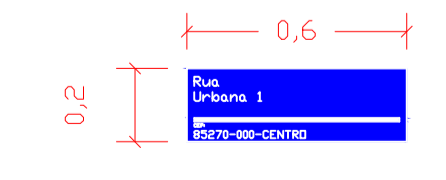

ART CORRESPONDENTE:
MATHEUS AUGUSTO LOPES SCHON
ENGENHEIRO CIVIL
CREA-PR: 199305/D.

ASS: MATHEUS AUGUSTO LOPES SCHON
ENGENHEIRO CIVIL
CREA-PR: 199305/D.

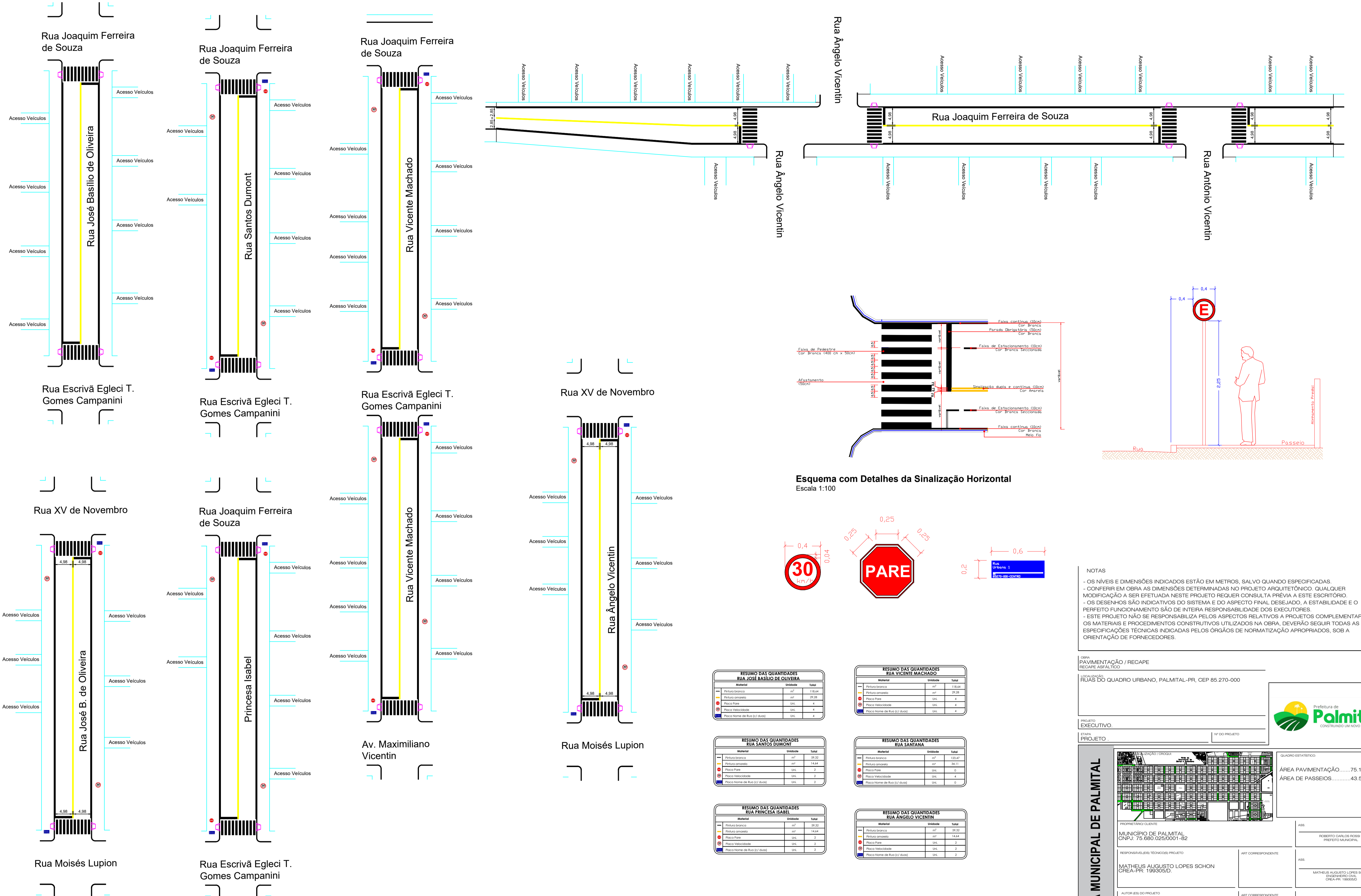
DATA: OUTUBRO 2025.
ESCALA: INDICADA

PRONCHIA: 011

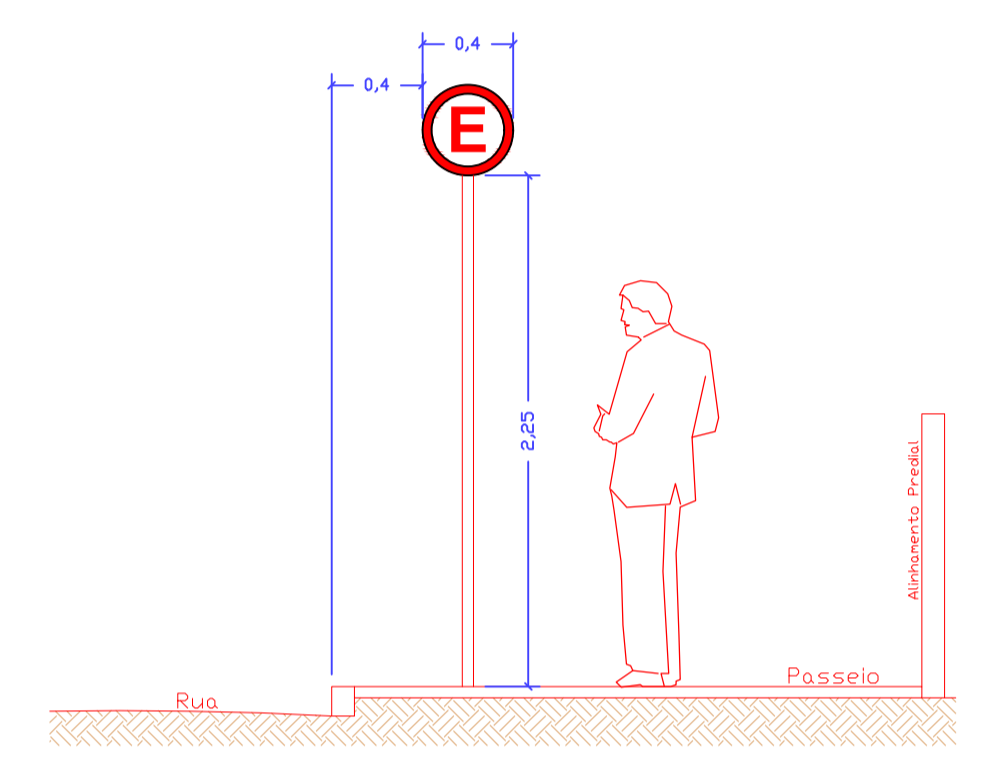
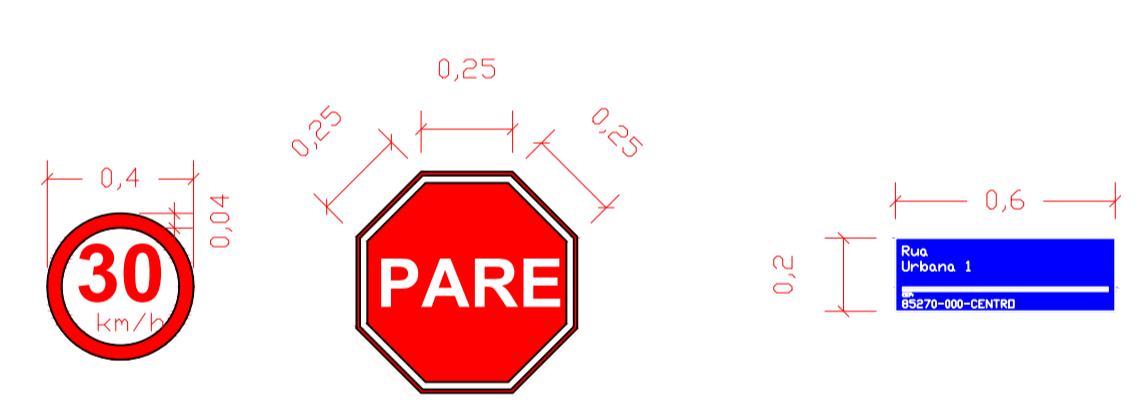
007 SINA



SINALIZAÇÃO
Escala 1:50



Esquema com Detalhes da Sinalização Horizontal
Escala 1:100



RESUMO DAS QUANTIDADES RUA JOSÉ BASÍLIO DE OLIVEIRA		
Material	Unidade	Total
Pintura branca	m ²	118,44
Pintura amarela	m ²	29,28
Piso 100	Un	4
Piso Velocidade	Un	4
Piso Nome de Rua (27.00x)	Un	4

RESUMO DAS QUANTIDADES RUA VICENTE MACHADO		
Material	Unidade	Total
Pintura branca	m ²	118,44
Pintura amarela	m ²	29,28
Piso 100	Un	4
Piso Velocidade	Un	4
Piso Nome de Rua (27.00x)	Un	4

RESUMO DAS QUANTIDADES RUA SANTOS DUMONT		
Material	Unidade	Total
Pintura branca	m ²	59,22
Pintura amarela	m ²	14,64
Piso 100	Un	2
Piso Velocidade	Un	2
Piso Nome de Rua (27.00x)	Un	2

RESUMO DAS QUANTIDADES RUA SANGANA		
Material	Unidade	Total
Pintura branca	m ²	118,44
Pintura amarela	m ²	29,28
Piso 100	Un	4
Piso Velocidade	Un	4
Piso Nome de Rua (27.00x)	Un	4

RESUMO DAS QUANTIDADES RUA PRINCESA ISABEL		
Material	Unidade	Total
Pintura branca	m ²	59,22
Pintura amarela	m ²	14,64
Piso 100	Un	2
Piso Velocidade	Un	2
Piso Nome de Rua (27.00x)	Un	2

RESUMO DAS QUANTIDADES RUA ÂNGELO VICENTINI		
Material	Unidade	Total
Pintura branca	m ²	59,22
Pintura amarela	m ²	14,64
Piso 100	Un	2
Piso Velocidade	Un	2
Piso Nome de Rua (27.00x)	Un	2

NOTAS

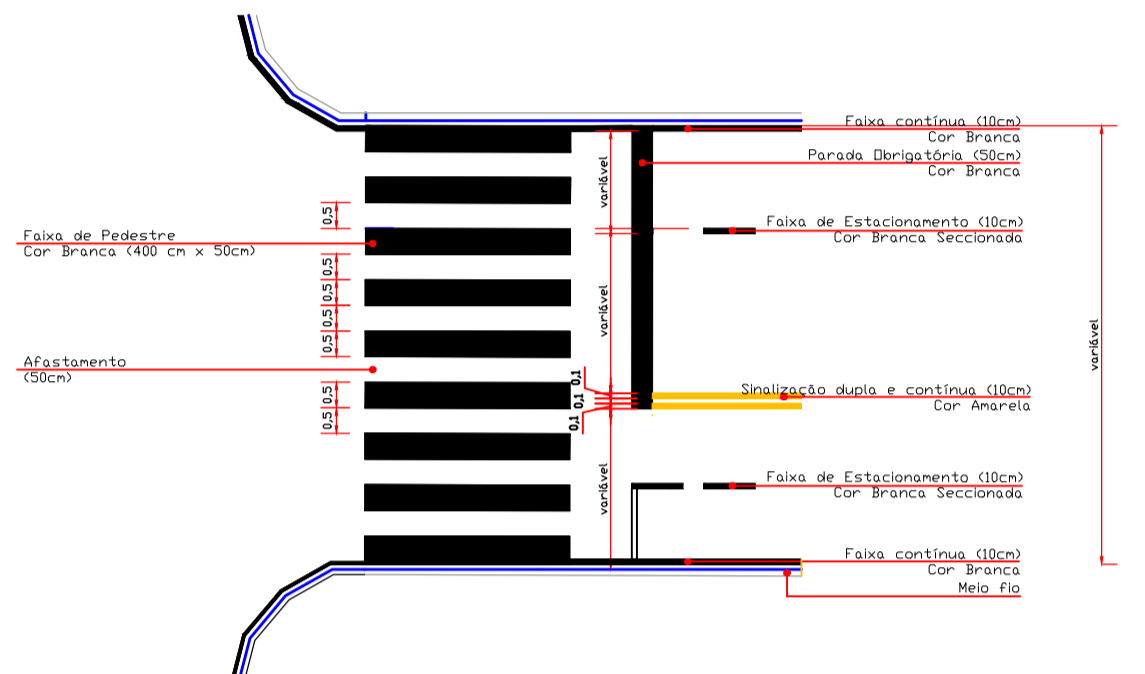
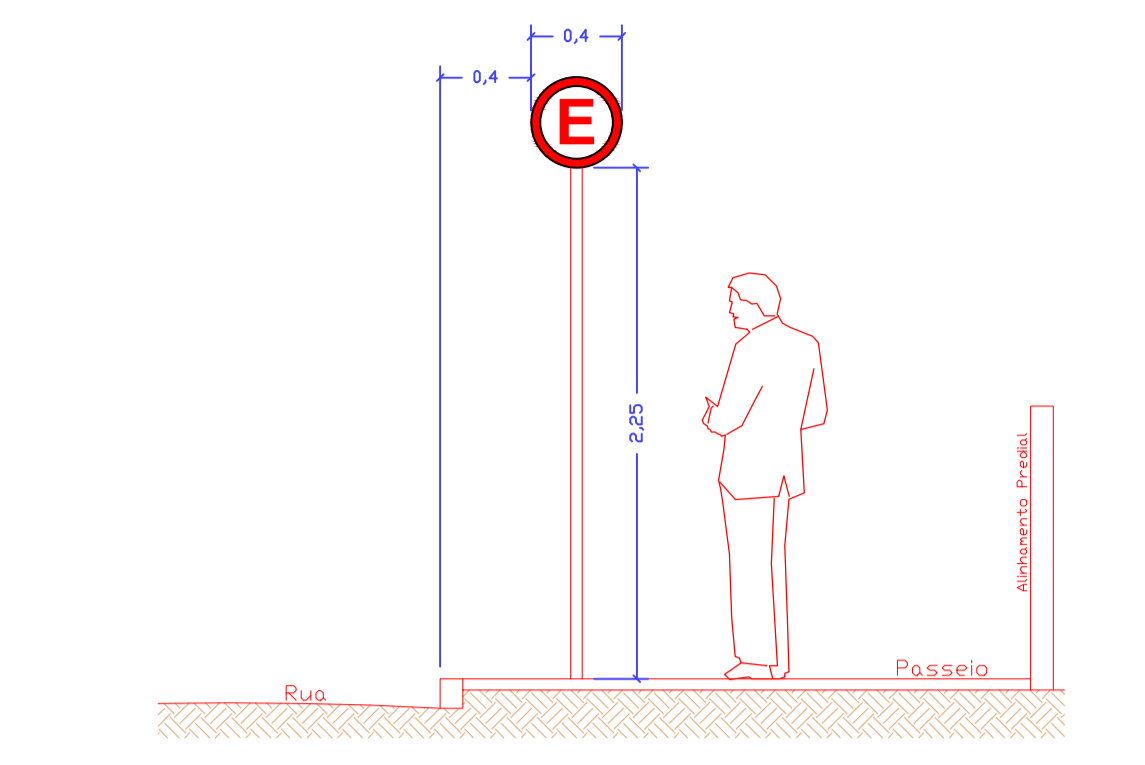
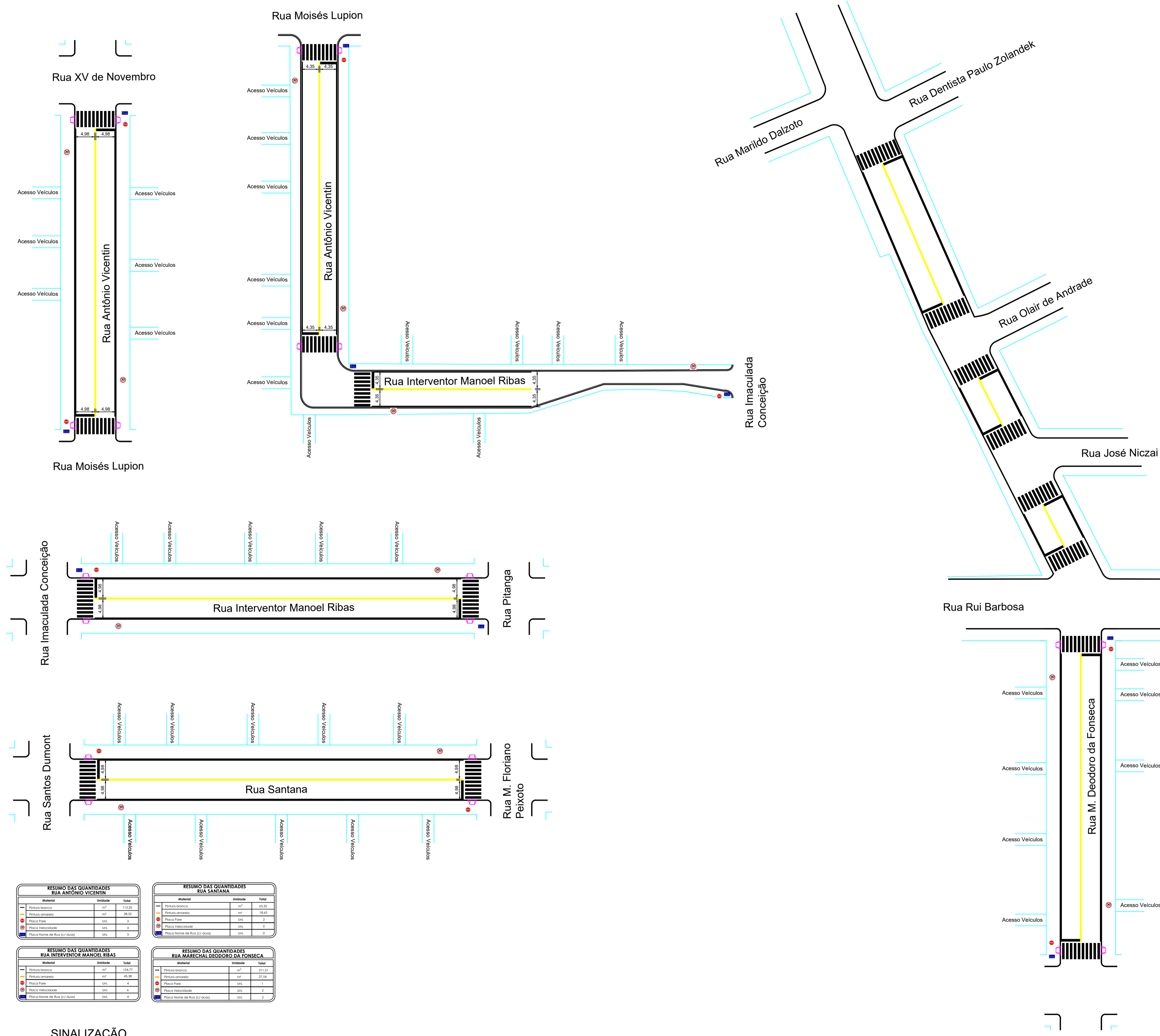
- OS NÍVEIS E DIMENSÕES INDICADOS ESTÃO EM METROS, SALVO QUANDO ESPECIFICADAS.
- CONFIRAR EM OBRA AS DIMENSÕES DETERMINADAS NO PROJETO ARQUITETÔNICO. QUALQUER MODIFICAÇÃO A SER EFETUADA NESTE PROJETO REQUER CONSULTA PRÉVIA A ESTE ESCRITÓRIO.
- OS DESENHOS SÃO INDICATIVOS DO SISTEMA E DO ASPECTO FINAL DESEJADO, A ESTABILIDADE E O PERFEITO FUNCIONAMENTO SÃO DE INTEIRA RESPONSABILIDADE DOS EXECUTORES.
- ESTE PROJETO NÃO SE RESPONSABILIZA PELOS ASPECTOS RELATIVOS A PROJETOS COMPLEMENTARES - OS MATERIAIS E PROCEDIMENTOS CONSTRUTIVOS UTILIZADOS NA OBRA, DEVERÃO SEGUIR TODAS AS ESPECIFICAÇÕES TÉCNICAS INDICADAS PELOS ÓRGÃOS DE NORMATIZAÇÃO APROPRIADOS, SOB A ORIENTAÇÃO DE FORNECEDORES.

OBRA PAVIMENTAÇÃO / RECAPE RECAPE ASFÁLTICO	LOCALIZAÇÃO RUAS DO QUADRO URBANO, PALMITAL-PR, CEP 85.270-000
PROJETO EXECUTIVO	
ETAPA PROJETO	Nº DO PROJETO

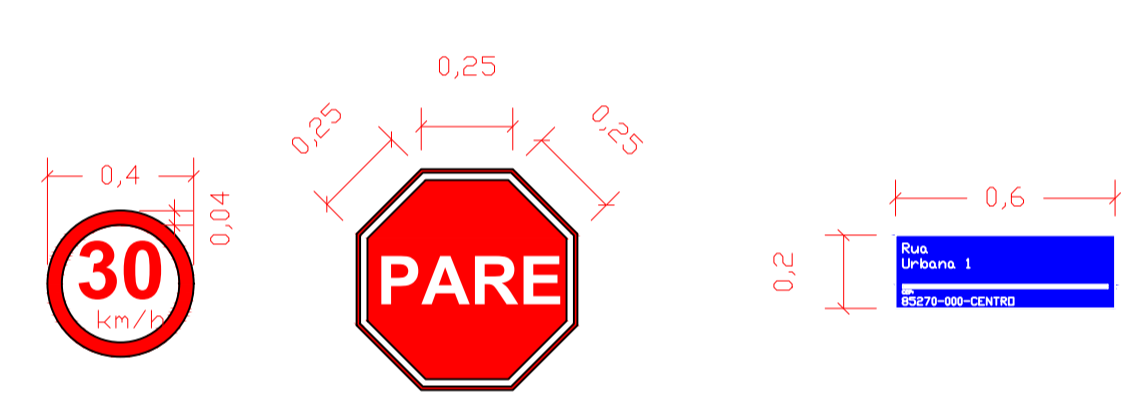


PREFEITURA MUNICIPAL DE PALMITAL	PROPRIETÁRIO CLIENTE MUNICÍPIO DE PALMITAL CNPJ: 75.680.025/0001-82	ASS. ROBERTO CARLOS ROSSO PREFEITO MUNICIPAL
	RESPONSÁVELS TÉCNICOS PROJETO MATEUS AUGUSTO LOPES SCHON CREA-PR: 199305/D.	ART. CORRESPONDENTE ASS. MATEUS AUGUSTO LOPES SCHON ENGENHEIRO CIVIL CREA-PR: 199205/D.
	AUTOR (S) DO PROJETO MATEUS AUGUSTO LOPES SCHON CREA-PR: 199305/D.	ART. CORRESPONDENTE ASS. MATEUS AUGUSTO LOPES SCHON ENGENHEIRO CIVIL CREA-PR: 199205/D.
	DESENHO MATEUS SCHON	DATA OUTUBRO 2025.
REVISÃO	ESCALA INDICADA	008
ESPECIFICAÇÃO SINALIZAÇÃO VIÁRIA.		SINA

SINALIZAÇÃO
Escala 1:50



Esquema com Detalhes da Sinalização Horizontal
Escala 1:100



NOTAS

- OS NÍVEIS E DIMENSÕES INDICADOS ESTÃO EM METROS, SALVO QUANDO ESPECIFICADAS.
- CONFIRAR EM OBRA AS DIMENSÕES DETERMINADAS NO PROJETO ARQUITETÔNICO. QUALQUER MODIFICAÇÃO A SER EFETUADA NESTE PROJETO REQUER CONSULTA PRÉVIA A ESTE ESCRITÓRIO.
- OS DESENHOS SÃO INDICATIVOS DO SISTEMA E DO ASPECTO FINAL DESEJADO, A ESTABILIDADE E O PERFEITO FUNCIONAMENTO SÃO DE INTEIRA RESPONSABILIDADE DOS EXECUTORES.
- ESTE PROJETO NÃO SE RESPONSABILIZA PELOS ASPECTOS RELATIVOS A PROJETOS COMPLEMENTARES - OS MATERIAIS E PROCEDIMENTOS CONSTRUTIVOS UTILIZADOS NA OBRA, DEVERÃO SEGUIR TODAS AS ESPECIFICAÇÕES TÉCNICAS INDICADAS PELOS ÓRGÃOS DE NORMALIZAÇÃO APROPRIADOS, SOB A ORIENTAÇÃO DE FORNECEDORES.

OBRA: PAVIMENTAÇÃO / RECAPE
RECAPE ASFÁLTICO

LOCALIZAÇÃO: RUAS DO QUADRO URBANO, PALMITAL-PR, CEP 85.270-000

PROJETO EXECUTIVO: _____ Nº DO PROJETO _____

ETAPA PROJETO _____



PREFEITURA MUNICIPAL DE PALMITAL

PROPRIETÁRIO CLIENTE: MUNICÍPIO DE PALMITAL
CNPJ: 75.680.025/0001-82

RESPONSÁVEL TÉCNICO PROJETO: MATHEUS AUGUSTO LOPES SCHON
CREA-PR: 199305/D.

AUTOR DEB DO PROJETO: MATHEUS AUGUSTO LOPES SCHON
CREA-PR: 199305/D.

DESENHO: MATHEUS SCHON
REVISÃO: _____

ESCALA: OUTUBRO 2025
ESCALA INDICADA

QUADRO ESTADÍSTICO:
ÁREA PAVIMENTAÇÃO.....75.183,05m²
ÁREA DE PASSEIOS.....43.585,83m²

ASS: ROBERTO CARLOS ROSSO
PREFEITO MUNICIPAL

ASS: MATHEUS AUGUSTO LOPES SCHON
ENGENHEIRO CIVIL
CREA-PR: 199305/D

ASS: MATHEUS AUGUSTO LOPES SCHON
ENGENHEIRO CIVIL
CREA-PR: 199305/D

BRANCHA: 011

009 SINA

ESPECIFICAÇÃO SINALIZAÇÃO VIÁRIA.

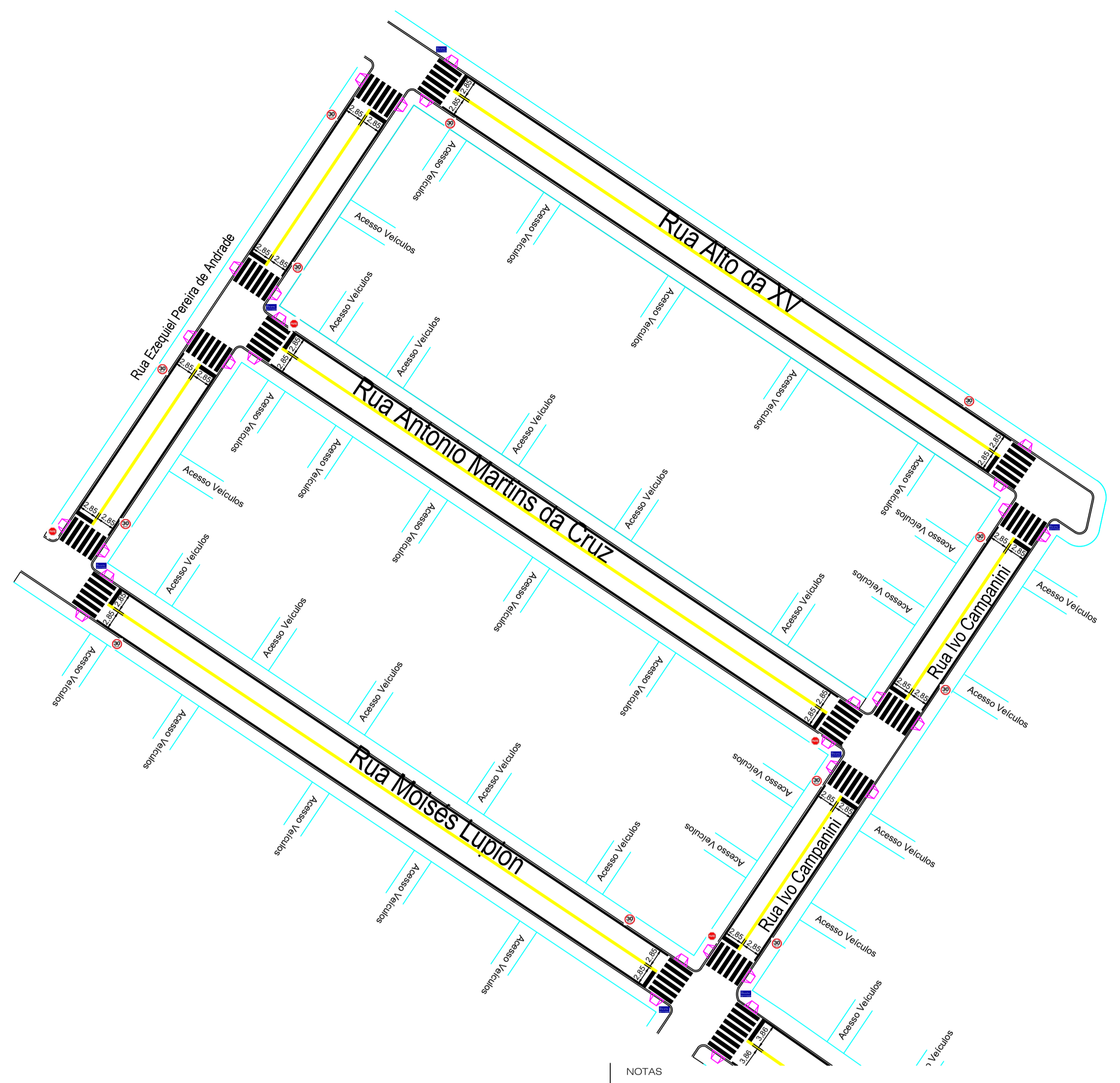
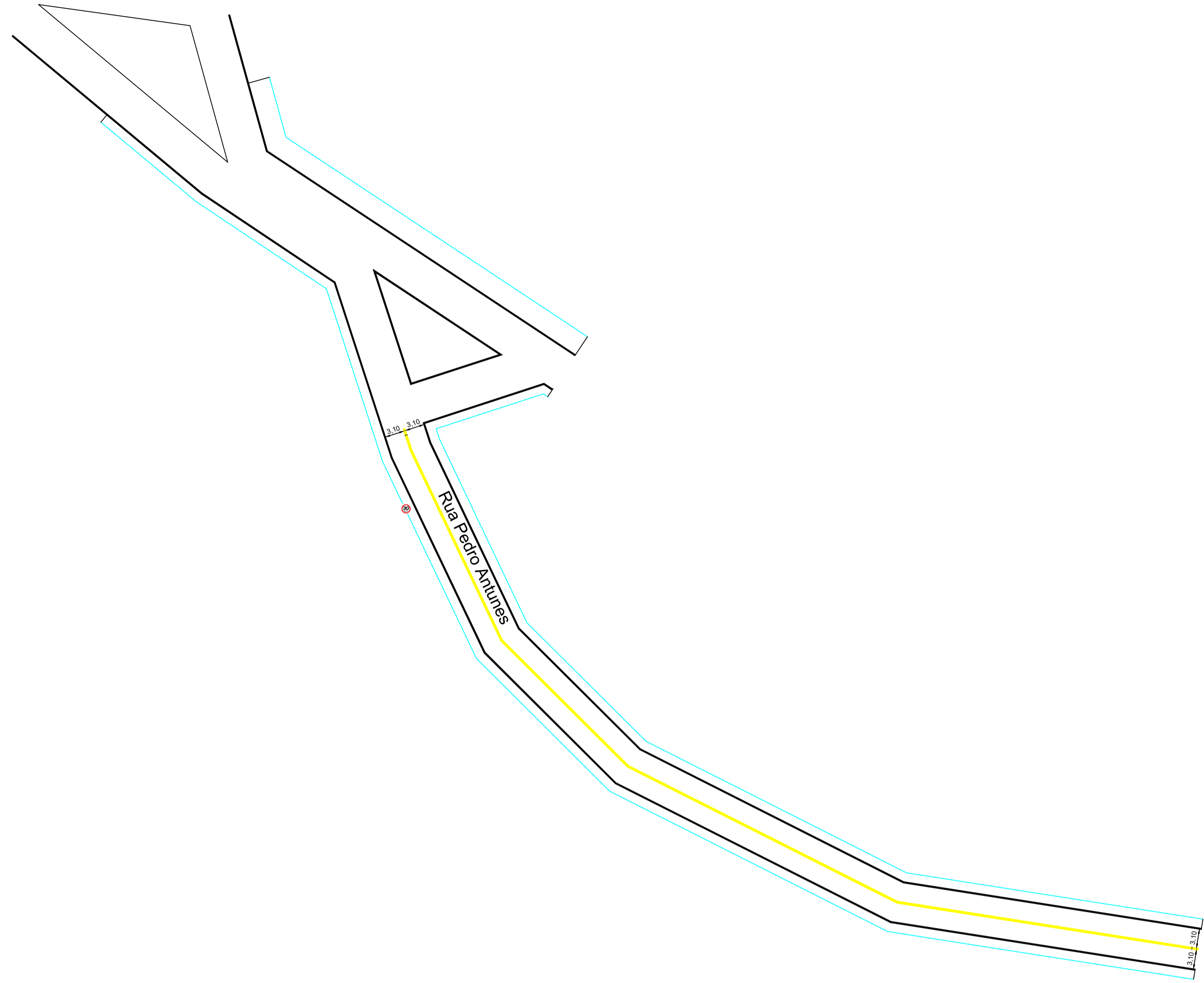
RESUMO DAS QUANTIDADES RUA ANTONIO VICENTINI		
Material	Unidade	Total
Platina branca	m ²	113,25
Platina amarela	m ²	28,10
Placa Fran	UH	4
Placa Velocidade	UH	2
Placa Nome de Rua (L2 duob)	UH	3

RESUMO DAS QUANTIDADES RUA SANTANA		
Material	Unidade	Total
Platina branca	m ²	43,32
Platina amarela	m ²	14,42
Placa Fran	UH	2
Placa Velocidade	UH	2
Placa Nome de Rua (L2 duob)	UH	0

RESUMO DAS QUANTIDADES RUA INTERVENTOR MANOEL RIBAS		
Material	Unidade	Total
Platina branca	m ²	134,77
Platina amarela	m ²	43,38
Placa Fran	UH	4
Placa Velocidade	UH	4
Placa Nome de Rua (L2 duob)	UH	4

RESUMO DAS QUANTIDADES RUA MARCHEAL DEODORO DA FONSECA		
Material	Unidade	Total
Platina branca	m ²	211,31
Platina amarela	m ²	37,42
Placa Fran	UH	1
Placa Velocidade	UH	2
Placa Nome de Rua (L2 duob)	UH	2

SINALIZAÇÃO
Escala 1:50



NOTAS

- OS NÍVEIS E DIMENSÕES INDICADOS ESTÃO EM METROS, SALVO QUANDO ESPECIFICADAS.
- CONFIRMAR EM OBRA AS DIMENSÕES DETERMINADAS NO PROJETO ARQUITETÔNICO. QUALQUER MODIFICAÇÃO A SER EFETUADA NESTE PROJETO REQUIER CONSULTA PRÉVIA A ESTE ESCRITÓRIO.
- OS DESENHOS SÃO INDICATIVOS DO SISTEMA E DO ASPECTO FINAL DESEJADO, A ESTABILIDADE E O PERFEITO FUNCIONAMENTO SÃO DE INTEIRA RESPONSABILIDADE DOS EXECUTORES.
- ESTE PROJETO NÃO SE RESPONSABILIZA PELOS ASPECTOS RELATIVOS A PROJETOS COMPLEMENTARES - OS MATERIAIS E PROCEDIMENTOS CONSTRUTIVOS UTILIZADOS NA OBRA, DEVERÃO SEGUIR TODAS AS ESPECIFICAÇÕES TÉCNICAS INDICADAS PELOS ÓRGÃOS DE NORMATIZAÇÃO APROPRIADOS, SOB A ORIENTAÇÃO DE FORNECEDORES.

OBRA: PAVIMENTAÇÃO / RECAPE
 RECAPE ASFÁLTICO

LOCALIZAÇÃO:
 RUAS DO QUADRO URBANO, PALMITAL-PR, CEP 85.270-000

PROJETO EXECUTIVO

ETAPA: PROJETO



PREFEITURA MUNICIPAL DE PALMITAL

PRÓPRIETÁRIO CLIENTE:
 MUNICÍPIO DE PALMITAL
 CNPJ: 75.680.025/0001-82

RESPONSÁVEL TÉCNICO PROJETO:
 MATHEUS AUGUSTO LOPES SCHON
 CREA-PR: 199305/D.

AUTOR (S) DO PROJETO:
 MATHEUS AUGUSTO LOPES SCHON
 CREA-PR: 199305/D.

DESENHO:
 MATHEUS SCHON

REVISÃO:

ESPECIFICAÇÃO: SINALIZAÇÃO VIÁRIA.

ASS: ROBERTO CARLOS ROSSO
 PREFEITO MUNICIPAL

ASS: MATHEUS AUGUSTO LOPES SCHON
 ENGENHEIRO CIVIL
 CREA-PR: 199265/D.

ASS: MATHEUS AUGUSTO LOPES SCHON
 ENGENHEIRO CIVIL
 CREA-PR: 199265/D.

DATA: OUTUBRO 2025.

ESCALA: INDICADA

PRANCHETA: 011

010 SINA

QUADRO ESTADÍSTICO:
 ÁREA PAVIMENTAÇÃO 75.183,05m²
 ÁREA DE PASSEIOS 43.585,83m²

RESUMO DAS QUANTIDADES RUA ANTONIO MARTINS DA CRUZ

MATERIAL	UNIDADE	TOTAL
Pintura base/preta	m²	42,14
Pintura amarela	m²	19,35
Placa Pare	UNA	0
Placa Velocidade	UNA	2
Placa Nome de Rua (27 doado)	UNA	0

RESUMO DAS QUANTIDADES RUA ALTO DA XV

MATERIAL	UNIDADE	TOTAL
Pintura base/preta	m²	42,90
Pintura amarela	m²	19,35
Placa Pare	UNA	0
Placa Velocidade	UNA	2
Placa Nome de Rua (27 doado)	UNA	1

RESUMO DAS QUANTIDADES RUA PEDRO ANTUNES

MATERIAL	UNIDADE	TOTAL
Pintura base/preta	m²	0
Pintura amarela	m²	13,51
Placa Pare	UNA	0
Placa Velocidade	UNA	1
Placa Nome de Rua (27 doado)	UNA	0

RESUMO DAS QUANTIDADES RUA EZEQUIEL PEREIRA DE ANDRADE

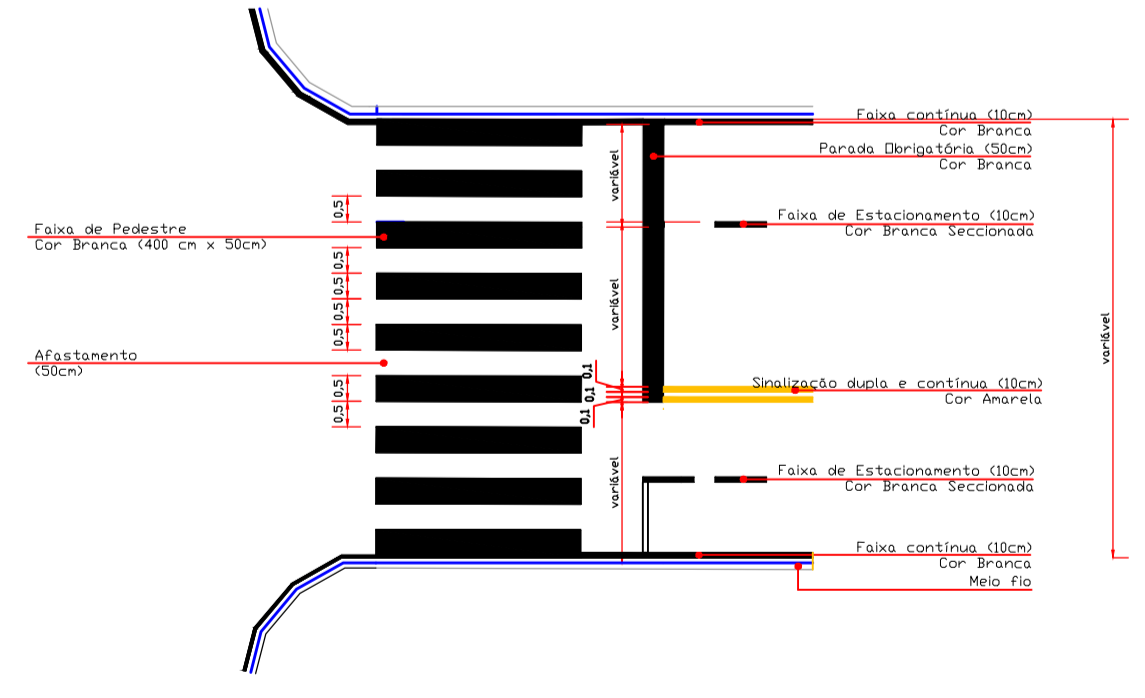
MATERIAL	UNIDADE	TOTAL
Pintura base/preta	m²	44,28
Pintura amarela	m²	11,18
Placa Pare	UNA	1
Placa Velocidade	UNA	4
Placa Nome de Rua (27 doado)	UNA	1

RESUMO DAS QUANTIDADES RUA IVO CAMPANINI


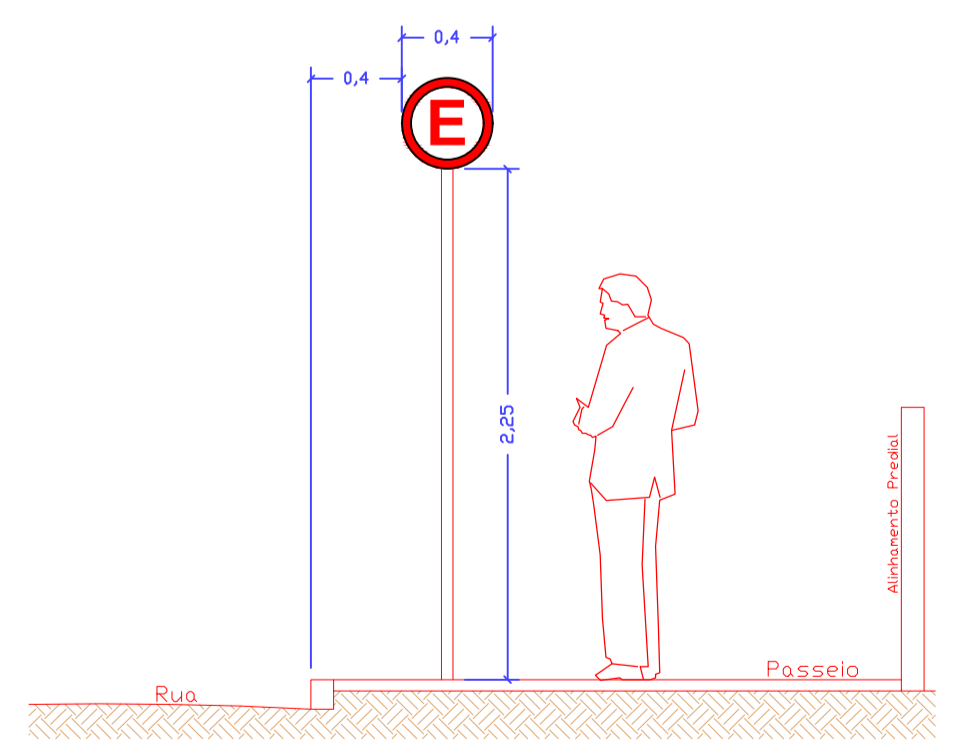
MATERIAL	UNIDADE	TOTAL
Pintura base/preta	m²	44,25
Pintura amarela	m²	13,15
Placa Pare	UNA	1
Placa Velocidade	UNA	4
Placa Nome de Rua (27 doado)	UNA	3

RESUMO DAS QUANTIDADES RUA MOISES LUPION

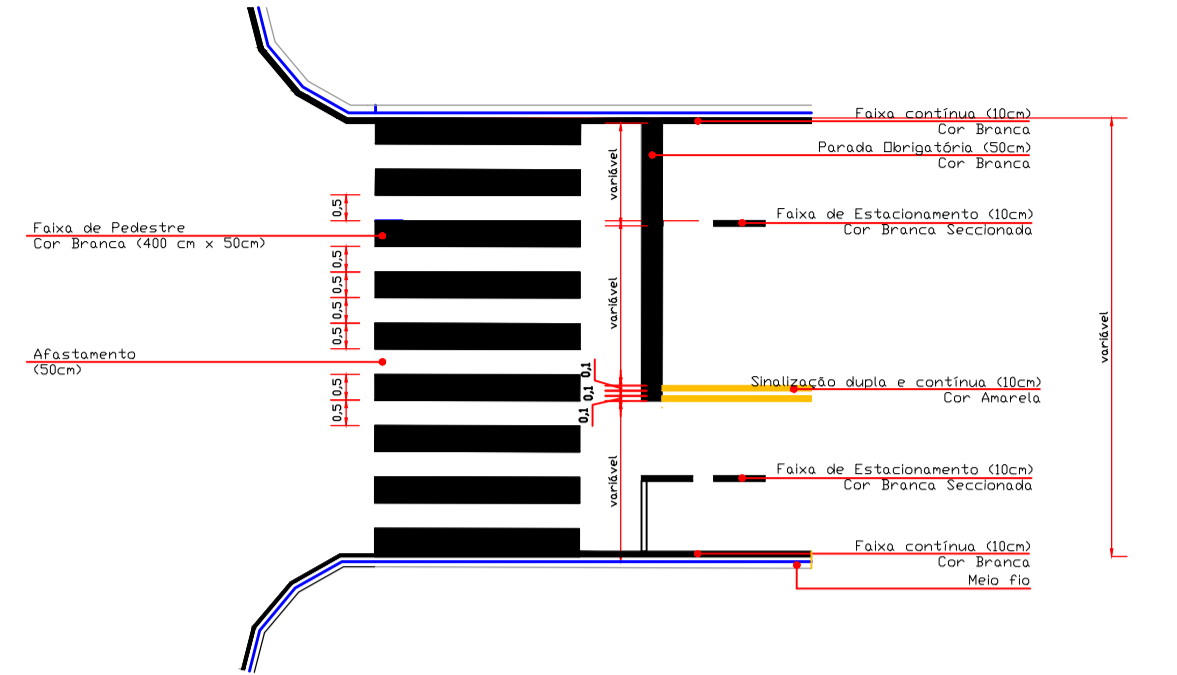
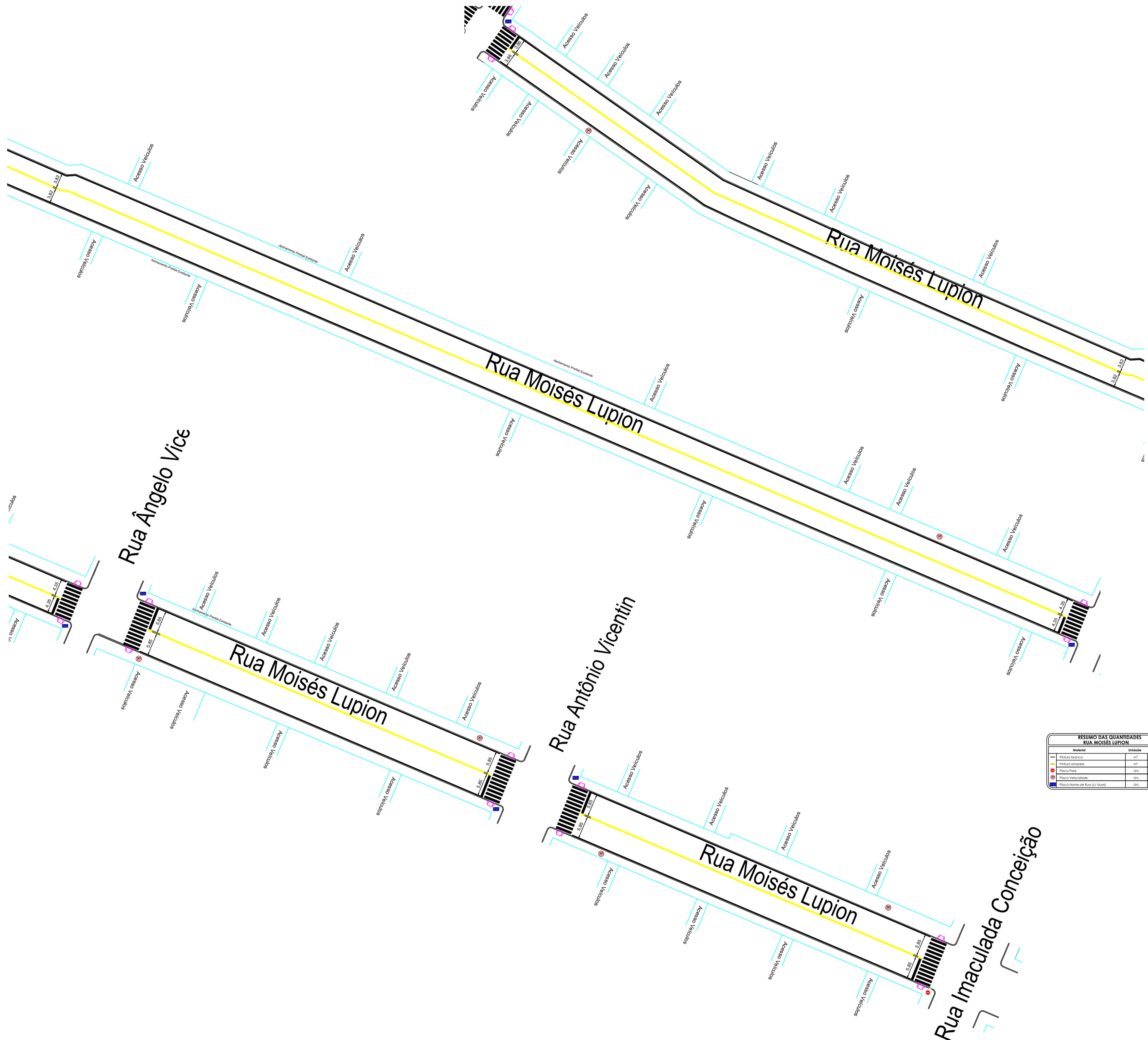
MATERIAL	UNIDADE	TOTAL
Pintura base/preta	m²	51,45
Pintura amarela	m²	146,88
Placa Pare	UNA	1
Placa Velocidade	UNA	8
Placa Nome de Rua (27 doado)	UNA	7



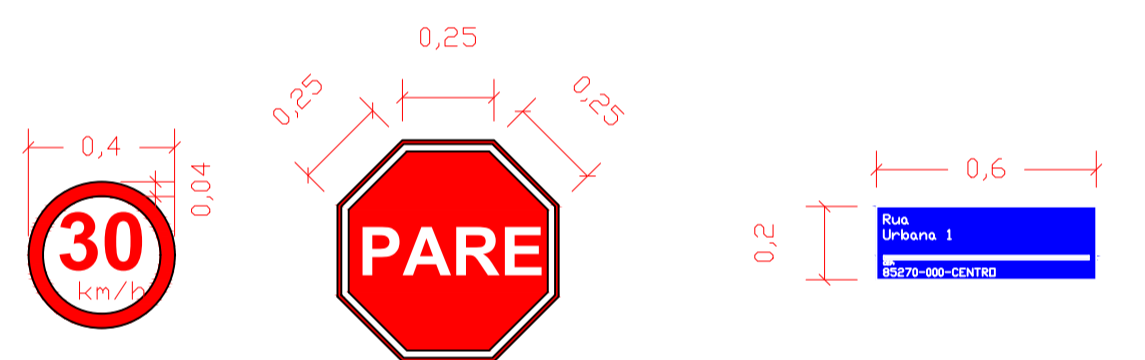
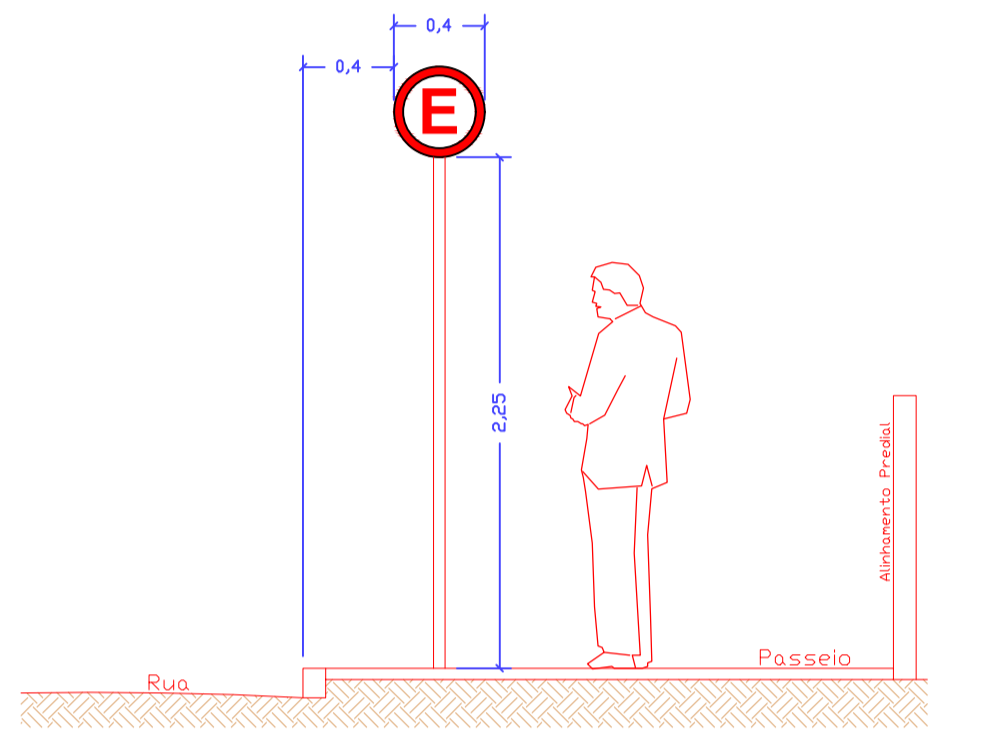
Esquema com Detalhes da Sinalização Horizontal
 Escala 1:100



SINALIZAÇÃO
 Escala 1:50



Esquema com Detalhes da Sinalização Horizontal
Escala 1:100



NOTAS

- OS NÍVEIS E DIMENSÕES INDICADOS ESTÃO EM METROS, SALVO QUANDO ESPECIFICADAS.
- CONFERIR EM OBRA AS DIMENSÕES DETERMINADAS NO PROJETO ARQUITETÔNICO. QUALQUER MODIFICAÇÃO A SER EFETUADA NESTE PROJETO REQUIER CONSULTA PRÉVIA A ESTE ESCRITÓRIO.
- OS DESENHOS SÃO INDICATIVOS DO SISTEMA E DO ASPECTO FINAL DESEJADO, A ESTABILIDADE E O PERFEITO FUNCIONAMENTO SÃO DE INTEIRA RESPONSABILIDADE DOS EXECUTORES.
- ESTE PROJETO NÃO SE RESPONSABILIZA PELOS ASPECTOS RELATIVOS A PROJETOS COMPLEMENTARES - OS MATERIAIS E PROCEDIMENTOS CONSTRUTIVOS UTILIZADOS NA OBRA, DEVERÃO SEGUIR TODAS AS ESPECIFICAÇÕES TÉCNICAS INDICADAS PELOS ÓRGÃOS DE NORMATIZAÇÃO APROPRIADOS, SOB A ORIENTAÇÃO DE FORNECEDORES.

RESUMO DAS QUANTIDADES RUA MOISÉS LUPION		
Materiais	Unidade	Total
Plano Branco	m ²	318,42
Plano Amarelo	m ²	143,88
Placa PARE	un.	1
Placa Velocidade	un.	2
Placa Nome de Rua (27,40x40)	un.	7

OBRA: PAVIMENTAÇÃO / RECAPE
RECAPE ASFÁLTICO

LOCALIZAÇÃO: RUAS DO QUADRO URBANO, PALMITAL-PR, CEP 85.270-000

PROJETO EXECUTIVO

ETAPA PROJETO



PREFEITURA MUNICIPAL DE PALMITAL		QUADRO ESTATÍSTICO: ÁREA PAVIMENTAÇÃO..... 75.183,05m ² ÁREA DE PASSEIOS..... 43.585,83m ²
	PROPRIETÁRIO CLIENTE MUNICÍPIO DE PALMITAL CNPJ: 75.680.025/0001-82	ASS. ROBERTO CARLOS ROSSO PREFEITO MUNICIPAL
	RESPONSÁVEL TÉCNICO PROJETO MATHEUS AUGUSTO LOPES SCHON CREA-PR: 199305/D.	ART. CORRESPONDENTE ASS. MATHEUS AUGUSTO LOPES SCHON ENGENHEIRO CIVIL CREA-PR: 199205/D.
	AUTOR ESB DO PROJETO MATHEUS AUGUSTO LOPES SCHON CREA-PR: 199305/D.	ART. CORRESPONDENTE ASS. MATHEUS AUGUSTO LOPES SCHON ENGENHEIRO CIVIL CREA-PR: 199205/D.
DESENHO MATHEUS SCHON	DATA OUTUBRO 2025.	PRANCHETA 011
REVISÃO	ESCALA INDICADA	SINA
ESPECIFICAÇÃO SINALIZAÇÃO VIÁRIA.		011

SINALIZAÇÃO
Escala 1:50